

Øversiktskart kartblad

Øversiktskart vertikalinivå

Vertikalinivå :

- Vertikalinivå 1 = under grunnen/tunnel
- Vertikalinivå 2 = på grunnen/vannoverflate
- Vertikalinivå 3 = over grunnen/brø
- Vertikalinivå 4 = på bunnen

Tegnforklaring

Reguleringsplan PBL 2008

§12-5. Nr. 1 - Bebyggelse og anlegg

- BA Bebyggelse og anlegg (1001)
- B Boligbebyggelse (1110)
- BR Forsamlingslokaler for religionsutøvelse (1164)
- BRK Idrettsanlegg (1400)

§12-5. Nr. 2 - Samferdselsanlegg og teknisk infrastruktur

- SV Veg (2010)
- SKV Kjøreveg (2011)
- SF Fortau (2012)
- ST Torg (2013)
- SGS Gang-/sykkelveg (2015)
- SGG Gangveg/gangareal/gågate (2016)
- SS Sykkelanlegg (2017)
- SVT Annen veggrunn - tekniske anlegg (2018)
- SVG Annen veggrunn - grøntareal (2019)
- STP Trase for sporvegforsidiane (2022)
- SPH Høstetassaplattform (2025)
- SBI Annen banegrunn - tekniske anlegg (2028)
- SBG Annen banegrunn - grøntareal (2029)
- SKV Kollektivholdeplass (2073)
- SKH Kollektivholdeplass (2073)
- SPA Parkering (2080)
- SKF Kombinerede formål for samferdselsanlegg og/eller teknisk infrastrukturtraser (2800)

§12-5. Nr. 3 - Grønnstruktur

- GBS Båtgrønnstruktur (3002)
- SN Naturområde (3020)
- ST Turdrag (3030)
- GT Turveg (3031)
- GF Fricområde (3040)
- GP Park (3050)
- GGA Angitt grønnstruktur kombinert med andre angitte hovedformål (3900)

§12-6 JF §11-8a - Hensynssoner

- FI Friske (140)
- RI Plan- og skredfare (1410)

§12-6 JF §11-8c - Hensynssoner

- BE Bevaring naturmiljø (560)
- BEK Bevaring kulturmiljø (570)

§12-7 - Bestemmelsesområder

- Bestemmelsesområde
- Midlertidig bygge- og anleggsområde

Linjesymbol

- Formålslinje
- Bygg, kulturminner, m.m. som skal bevares (1210)
- Byggelse som forutsettes fjernet (1215)
- Regulert senterlinje (1221)
- Frisktiltning (1222)
- Regulert kant kjørebane (1223)
- Regulert fotgjengerfelt (1226)
- Regulert stasjonskerm (1227)
- Regulert støttemur (1228)
- Bru (1252)
- Måle og avstandslinje (1259)

Punktsymbol

- Stangning av avkjørsel (1241)
- Avkjørsel - både inn og utkjørsling (1242)
- Brakar (1251)
- Tunnelåpning (1253)

BH m.d Regulert byggehøyde (p/mssm)

GH k+m.d Regulert gestimshøyde (p/mssm)

REGULIERFORM (pbl §12 nr 14)

- Offentlig arealformål
- Felles arealformål

BASISKART

- Eiendomsgrænse
- Ekstisterende bebyggelse
- Godkjent stak
- Geodetisk grunnlag: UTM32_Euref 89
- Geodetisk høydegrunnlag: NH2000
- Stille utvaskede bærer: 17 03 22 og 31 01 23 (matrikkel, bygg, pbl tilk)
- Evidensbase: 1:1000 ved utarbeidelse AD

Reguleringsplan, områderegulering for:

Bergenshus, Bybanen fra sentrum til Asane, Delstrekning 2
Sandbrogaten - Eidsvåg tunnelen
Nasjonal arealplan-ID 4601_65810000

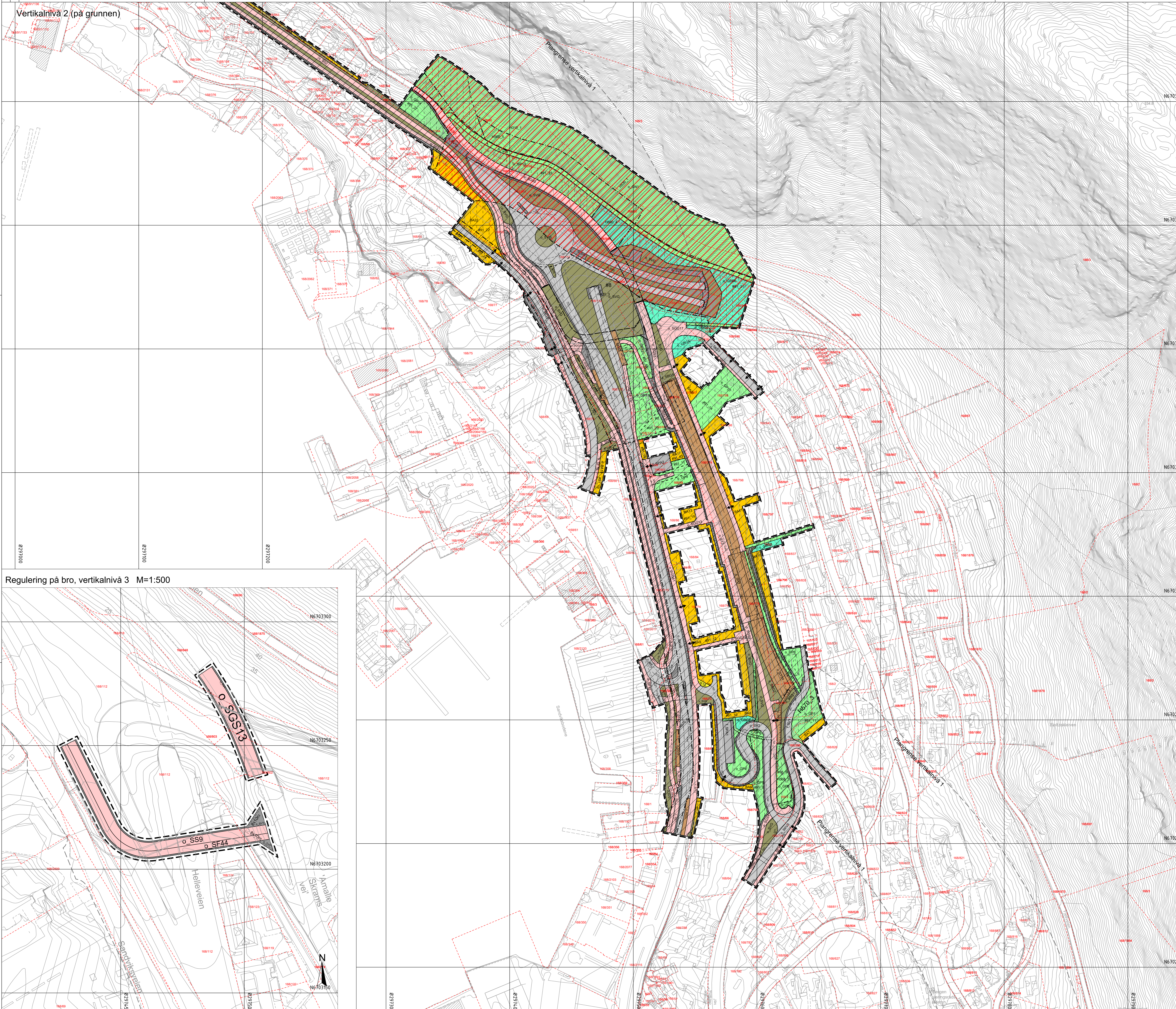
Saksbehandling ifølge plan- og bygningsloven	Dato	Plankart dater	Bestemmelser dater
Planprosjekt	09.05.2018		
Planprosjekt kunningort	19.05.2018		
Bestilling offentlig ettersyn	20.10.2022	15.09.22	23.09.22
Offentlig ettersyn, fra - til	05.11.2022 - 21.12.2022	15.09.22	23.09.22
Begrunnet høring for deler av planen	27.09.2023		
Bystyrets vedtak	07.10.2023	17.03.2023	31.03.2023
Planvedtak kunningort	07.10.2023	17.03.2023	31.03.2023

Forstagsleder: [Logo] Utarbeidet av: [Logo] Saknummer: PLAN-2022/0562

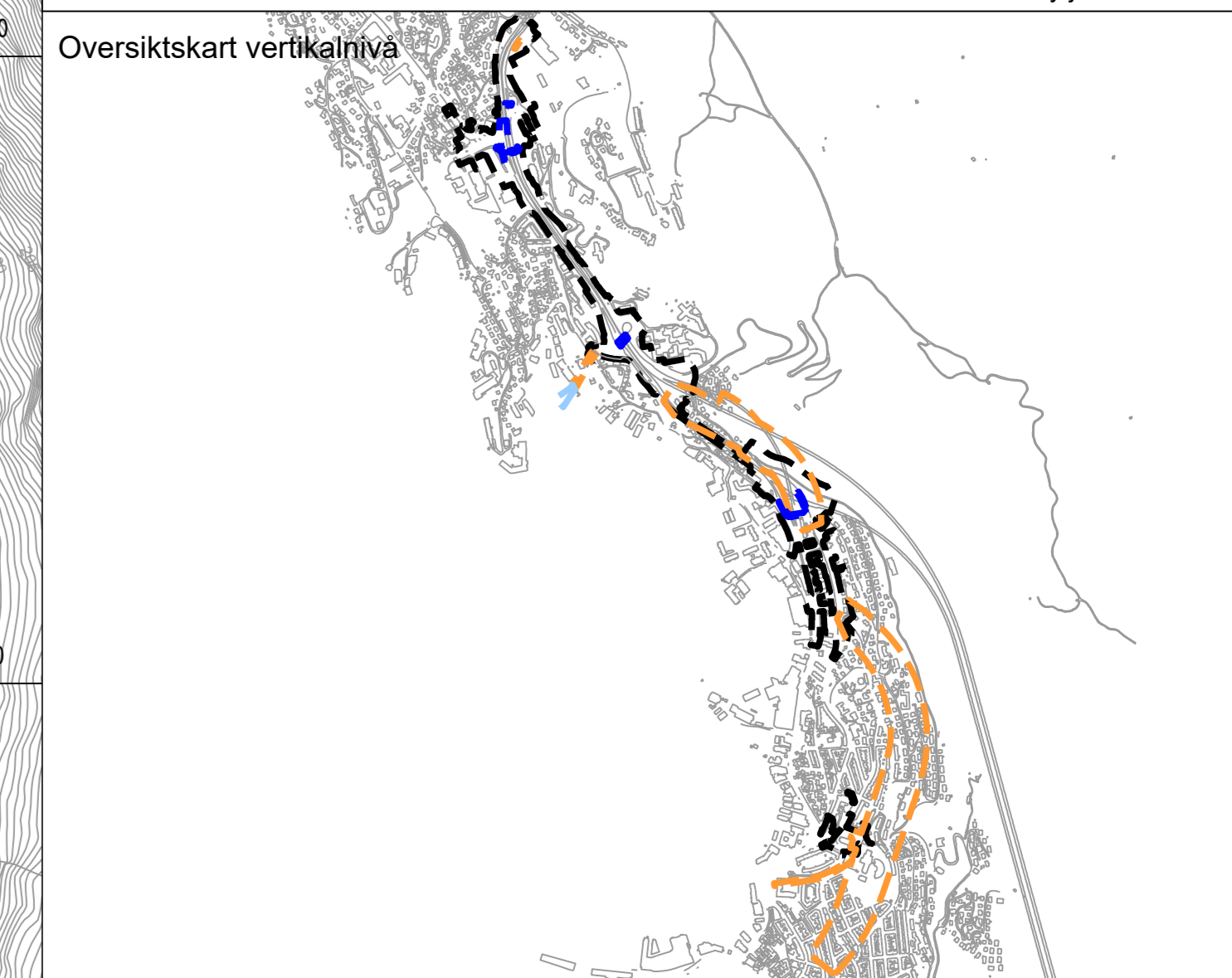
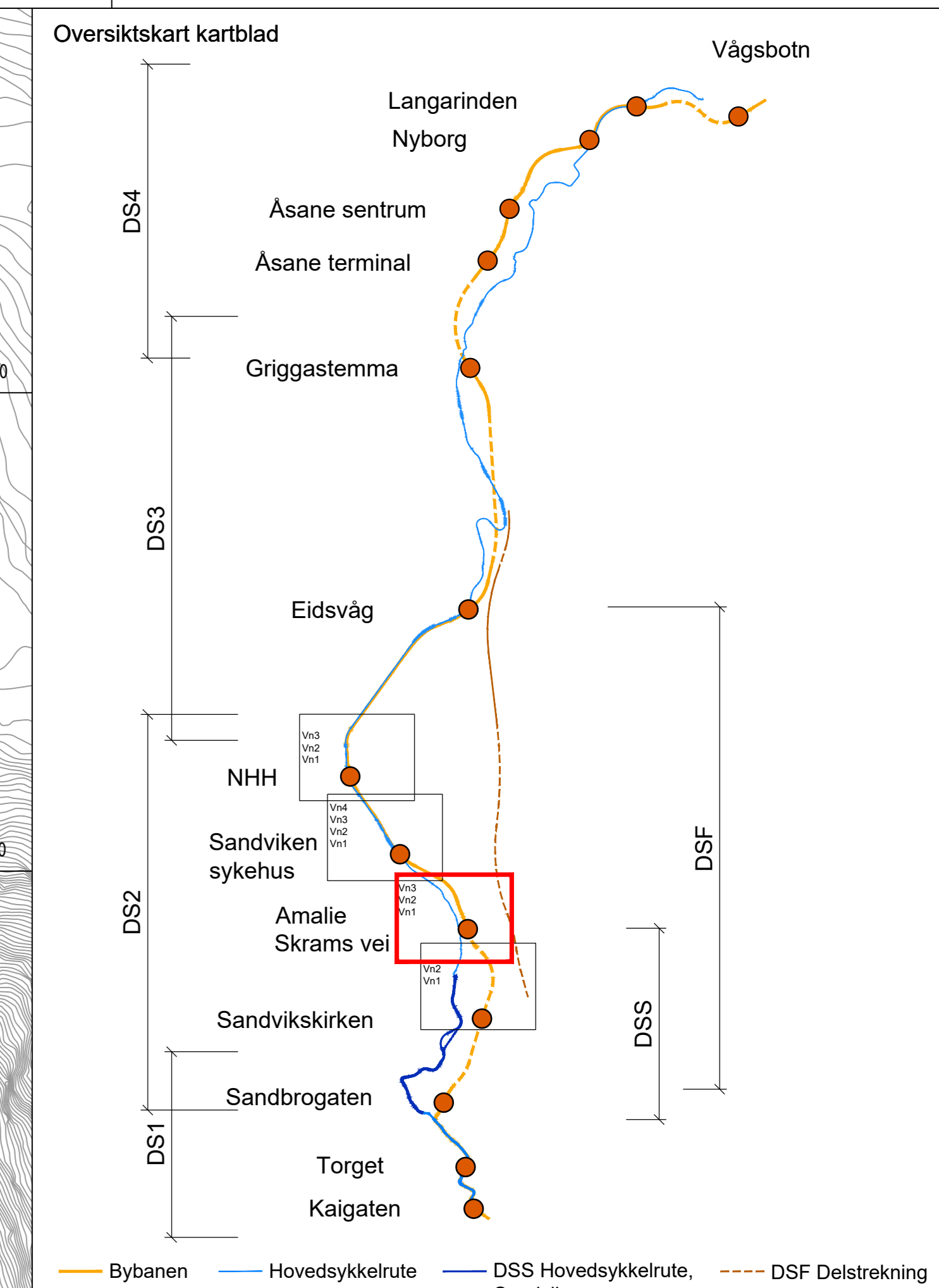
Planlegger: [Logo] Side revideringsdato: 17.03.2023

Det bekreftes at kartet er i samsvar med bystyrets vedtak.

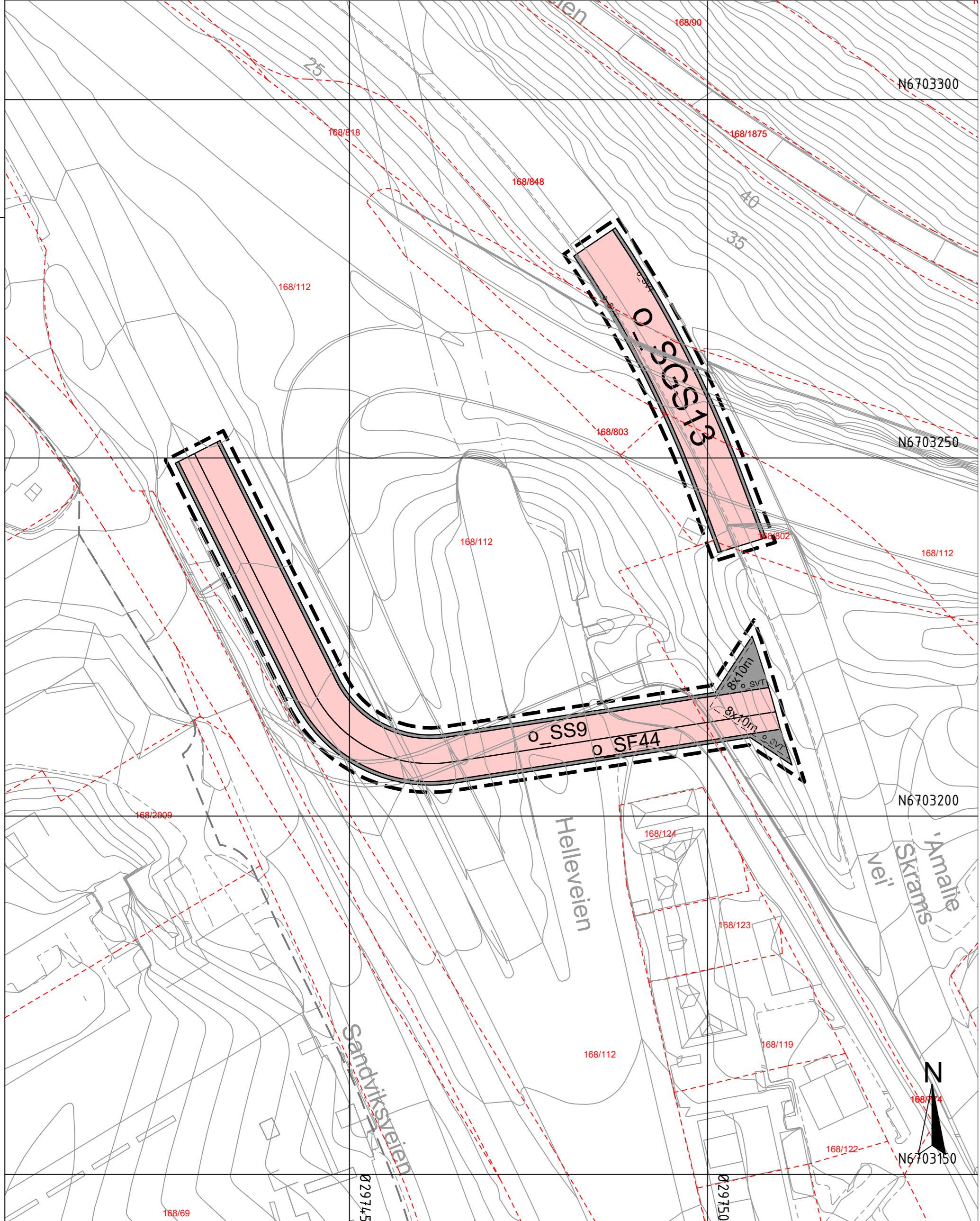
Avdelingsleder



Vertikalnivå 2 (på grunnen)



Regulering på bro, vertikalnivå 3 M=1:500



Vertikalnivå :
 - - - - - Vertikalnivå 1 = under grunnen/tunnel
 - - - - - Vertikalnivå 2 = på grunnen/vannoverflate
 - - - - - Vertikalnivå 3 = over grunnen/bro
 - - - - - Vertikalnivå 4 = på bunnen

Tegnforklaring Plankart 2 av 4 SOSI ver. 4.5.2

Reguleringsplan PBL 2008

§12-5. Nr. 1 - Bebyggelse og anlegg

- BA Bebyggelse og anlegg (1001)
- B Boligbebyggelse (1110)
- BR Forsamlingslokale for religionsutøvelse (1164)
- BR Idrettsanlegg (1400)

§12-5. Nr. 2 - Samferdselsanlegg og teknisk infrastruktur

- SV Veg (2010)
- SKV Kjøreveg (2011)
- SF Fortau (2012)
- ST Torv (2013)
- SGS Gang-/sykkelveg (2015)
- SGG Gangveg/gangareal/gågate (2016)
- SS Sykkelanlegg (2017)
- SVT Annen vegg/urn - tekniske anlegg (2018)
- SVS Annen vegg/urn - grantareal (2019)
- STB Trase for sporveg/forstadsbane (2022)
- SBP Høstetassplattform (2025)
- SBT Annen banegrunn - tekniske anlegg (2028)
- SBG Annen banegrunn - grantareal (2029)
- SKT Kollektivterminal (2072)
- SKH Kollektivholdeplass (2073)
- SPA Parkering (2080)
- SKF Kombinte formål for samferdselsanlegg og/eller teknisk infrastruktur/traseer (2800)

§12-5. Nr. 3 - Grensstruktur

- GBS Stålgrenstruktur (3002)
- GN Naturområde (3020)
- GN Tundrag (3030)
- GT Turveg (3031)
- GF Friområde (3040)
- GP Park (3050)
- GA Angitt grensstruktur kombinert med andre angitte hovedformål (3900)

§12-6 JF §11-8a - Hensynsoner

- FRK Friskil (140)
- RS og skedifare (310)

§12-6 JF §11-8c - Hensynsoner

- HSN Hensyn til naturmiljø (560)
- BSN Bevaring naturmiljø (560)
- BSK Bevaring kulturmiljø (570)

§12-7 - Bestemmelsesområder

- Bestemmelsesområde
- Midlertidig bygge- og anleggsområde
- Linjesymbol
- Illustrasjon av planens begrensning (vist 1m utenfor juridisk planregrens. RpGrensne sammenfaller med RpFormålsgrensne)
- Formålsgrens
- Bygg, kulturminner, m.m. som skal bevares (1210)
- Bebyggelse som forutsettes fjernet (1215)
- Regulert sentertilnning (1221)
- Friskilnning (1222)
- Regulert kant skjøretarene (1223)
- Regulert fotgjengerfelt (1226)
- Regulert stasjonskjerm (1227)
- Regulert støttemur (1228)
- Bru (1252)
- Måle- og avstandslinje (1259)

Punktsymboler

- Stasjonering av avkjørsel (1241)
- Avkjørsel - både inn og utkjørsling (1242)
- Brakar (1251)
- Tunnelåpning (1253)

BH m.d Regulert byggehøyde (pHmax)
 GH k.m.d Regulert gesimshøyde (pHmax)

REGULERINGFORM (pbl §12.7 nr. 14)

- O Offentlig arealformål
- F Felles arealformål

BASISKART

- Etterordningsgrense
- Ekstisterende bebyggelse
- Godkjent tiltak
- Geodetisk grunnlag: UTM32_Euref 89
- Geodetisk høydegrunnlag: NN2000
- Stille datatidspunkt: basiskart: 17.03.22 og 31.01.23 (matrisel. bygg. på tiltak)
- Evidensstase: 1m
- Kartmålstak: 1:1000 ved skiltet 40

0 25 50m

Reguleringsplan, områderegulering for:

Bergenhuss, Bybanen fra sentrum til Asane, Delstrekning 2
 Sandbrogaten - Eidsvåg tunnelen
 Nasjonal arealplan-ID 4601_65810000

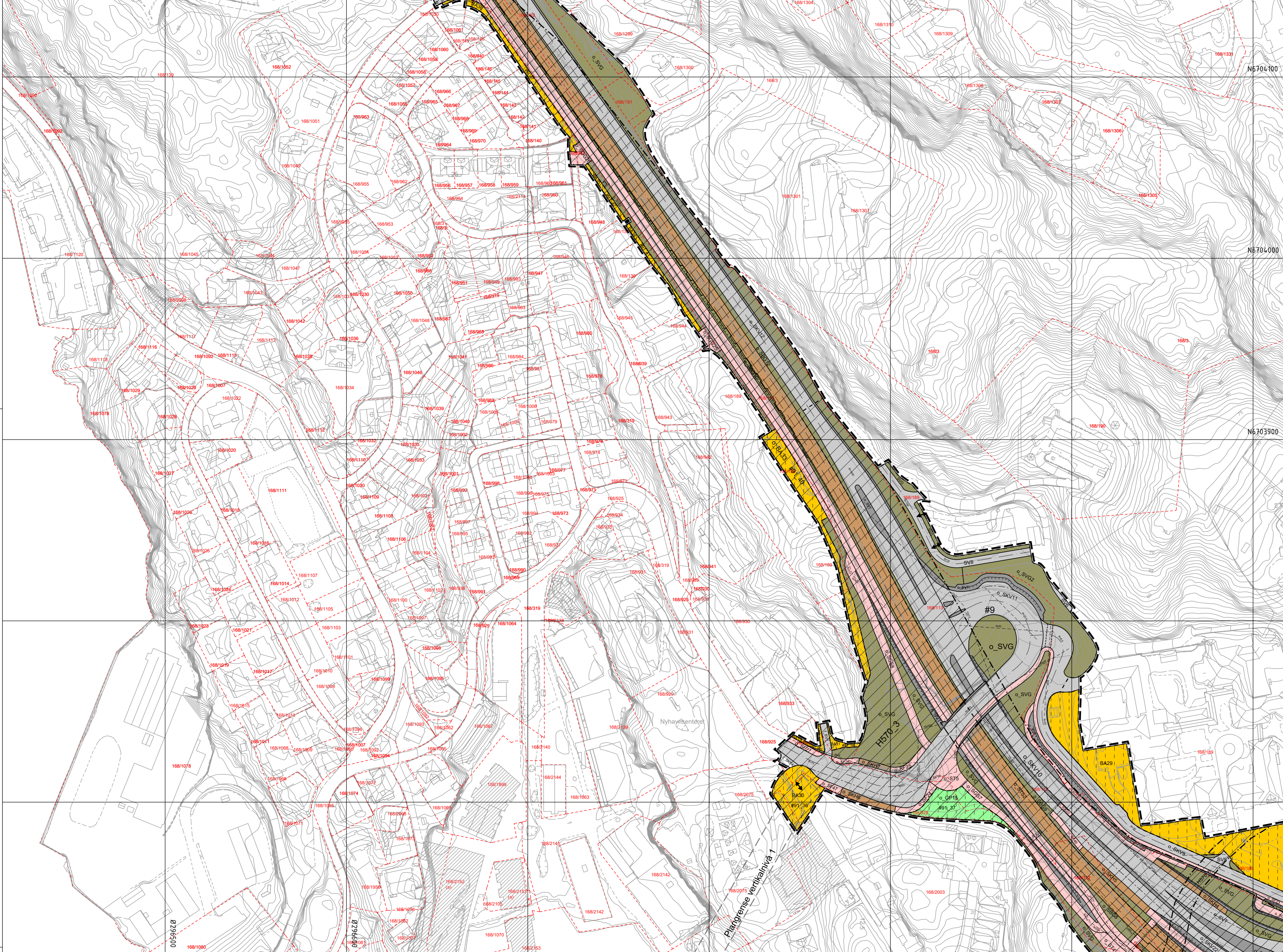
Saksbehandling	Dato	Plankart dater	Bestemmelser dater
Planoppstart	08.05.2018		
Planoppstart kunnngort	19.05.2018		
Bestilling offentlig ettersyn	20.10.2022	15.09.22	23.09.22
Offentlig ettersyn, til - til	05.11.2022 - 21.12.2022	15.09.22	23.09.22
Reguleringssaker for saker på planen	27.09.2023	17.03.2023	31.03.2023
Bystyrets vedtak	07.10.2023	17.03.2023	31.03.2023
Planvedtak kunnngort	07.10.2023	17.03.2023	31.03.2023

Forslagstiller: BERGEN KOMMUNE
 Utarbeidet av: Norconsult
 Saksnummer: PLAN-2022/20562
 Side revisjonsdato: 17.03.2023

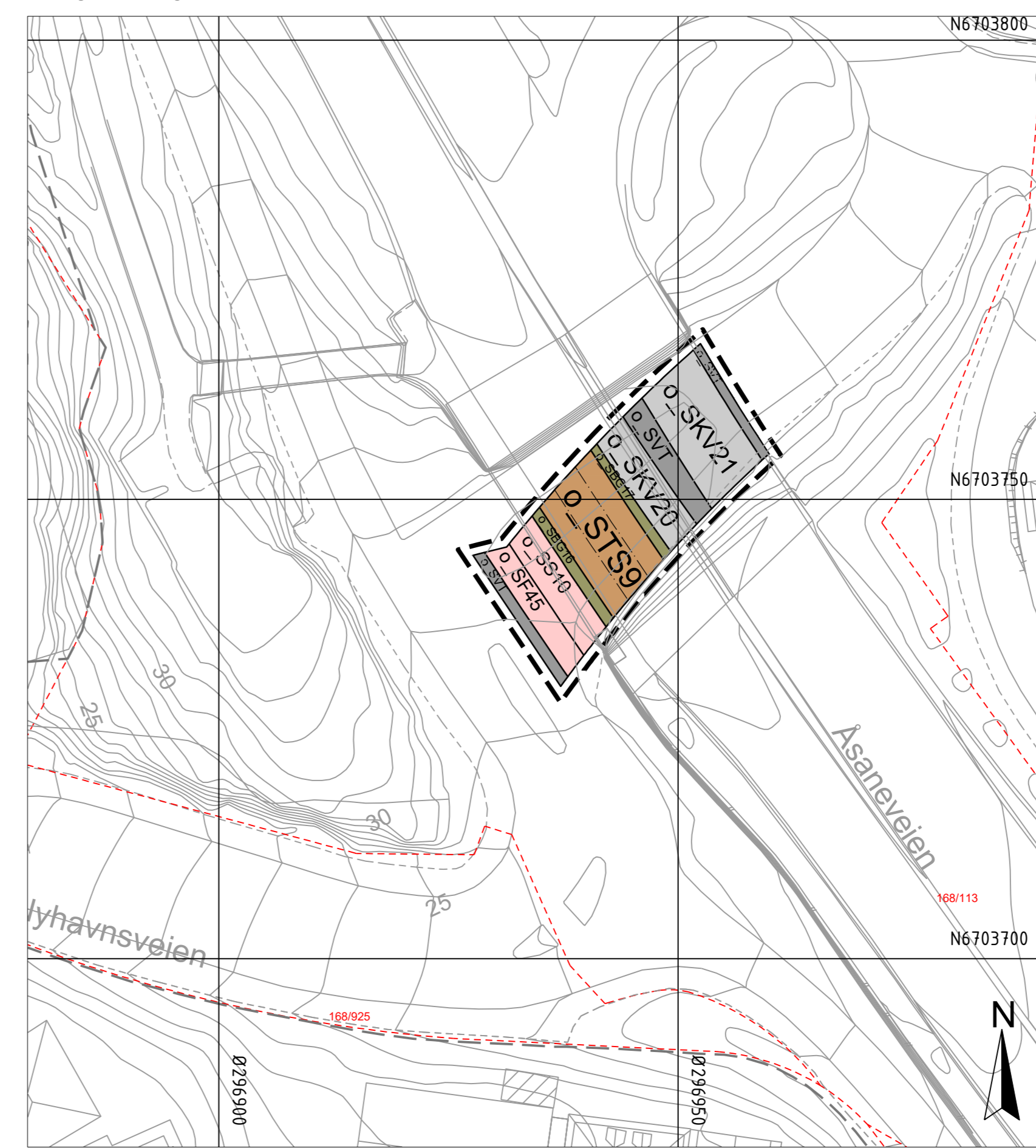
Det bekreftes at plankartet er i samsvar med styrets vedtak.

Avklingingsord

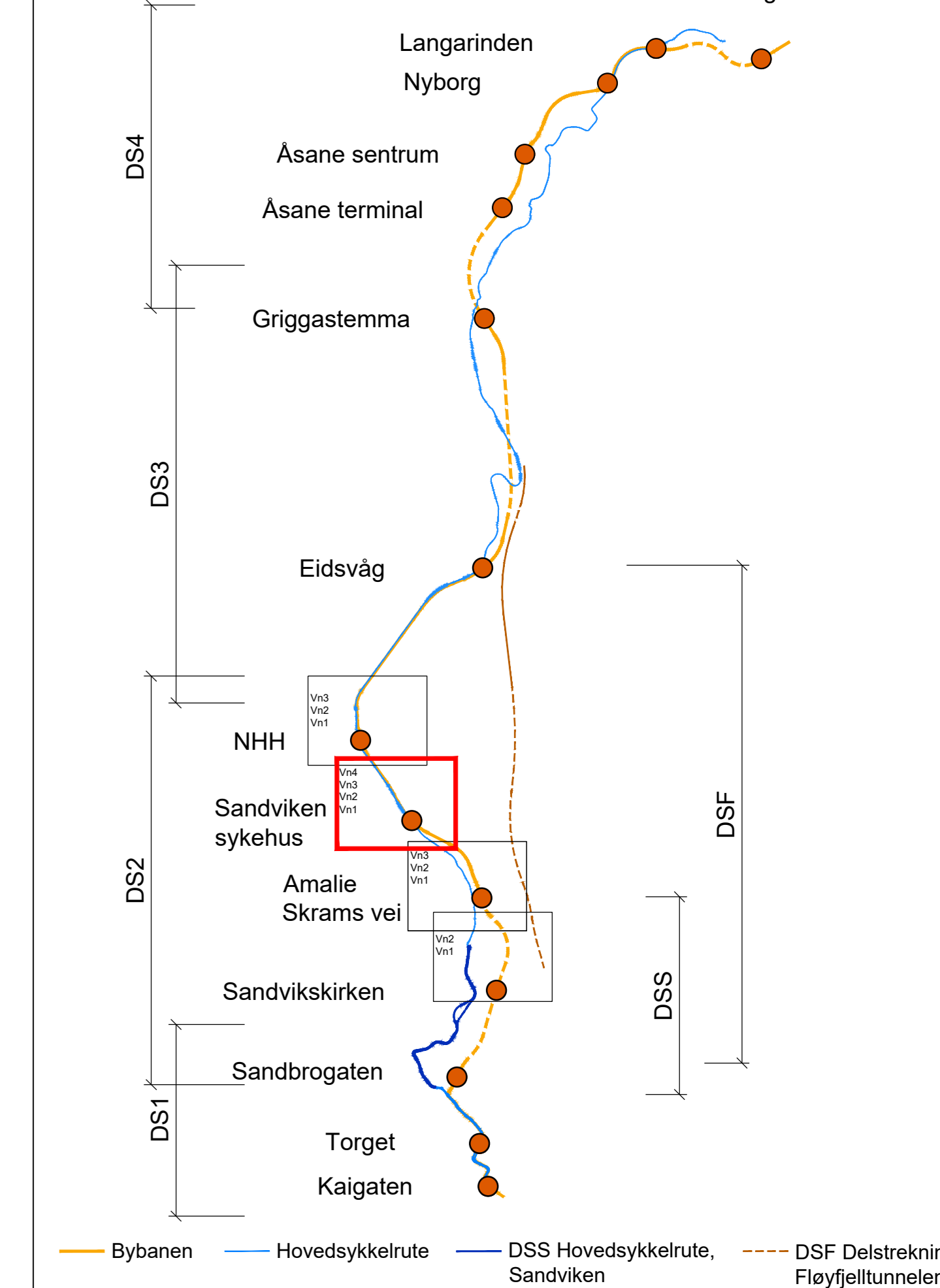
Vertikalnivå 2 (på grunnen)



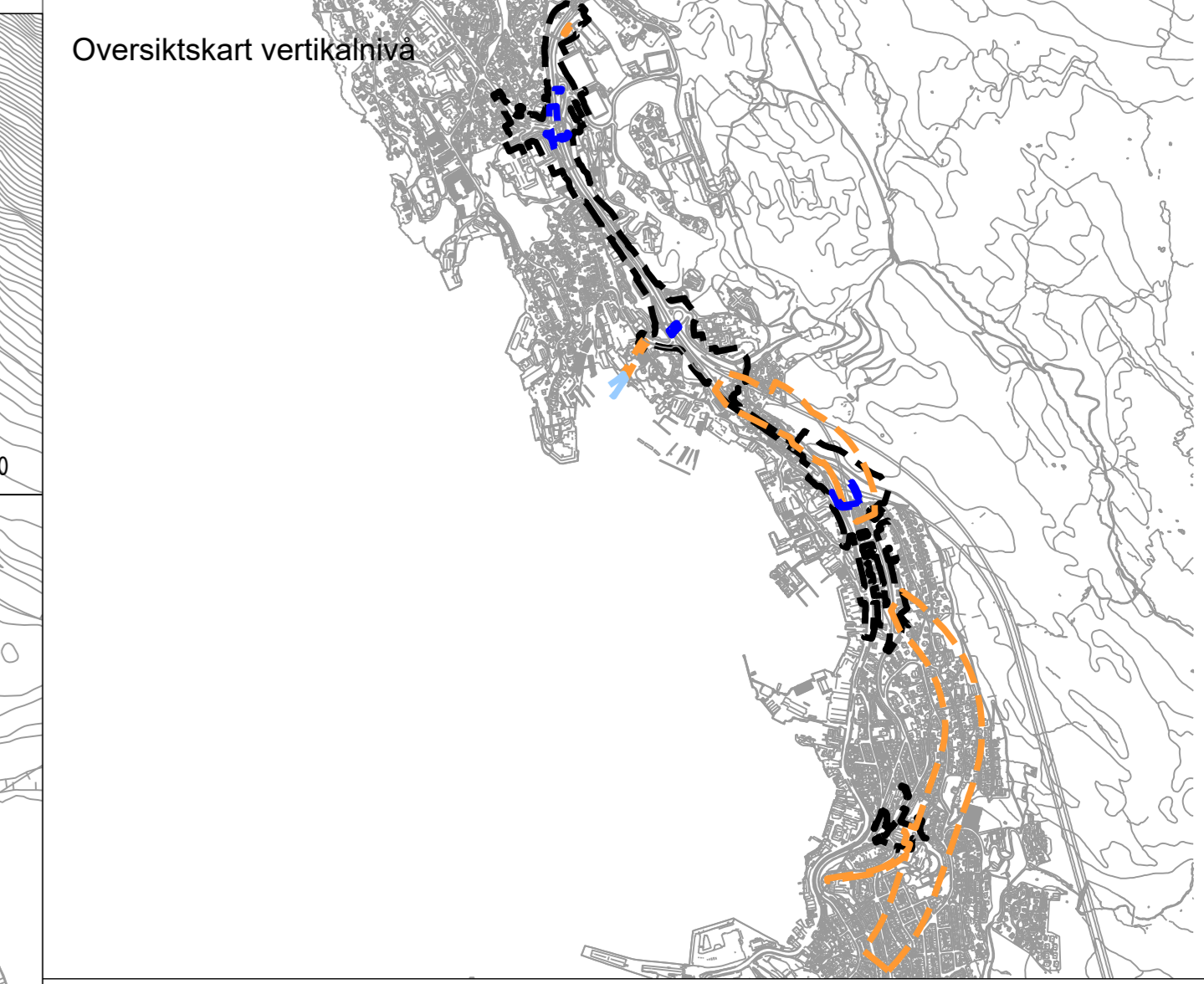
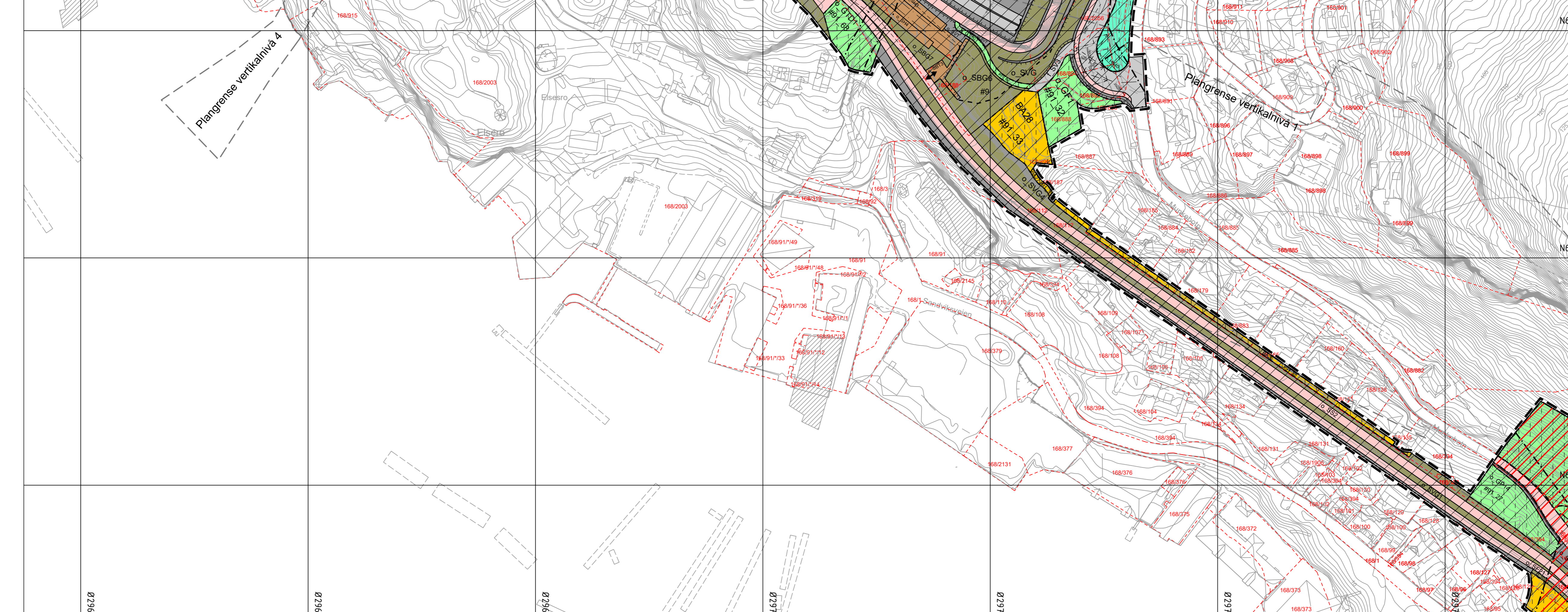
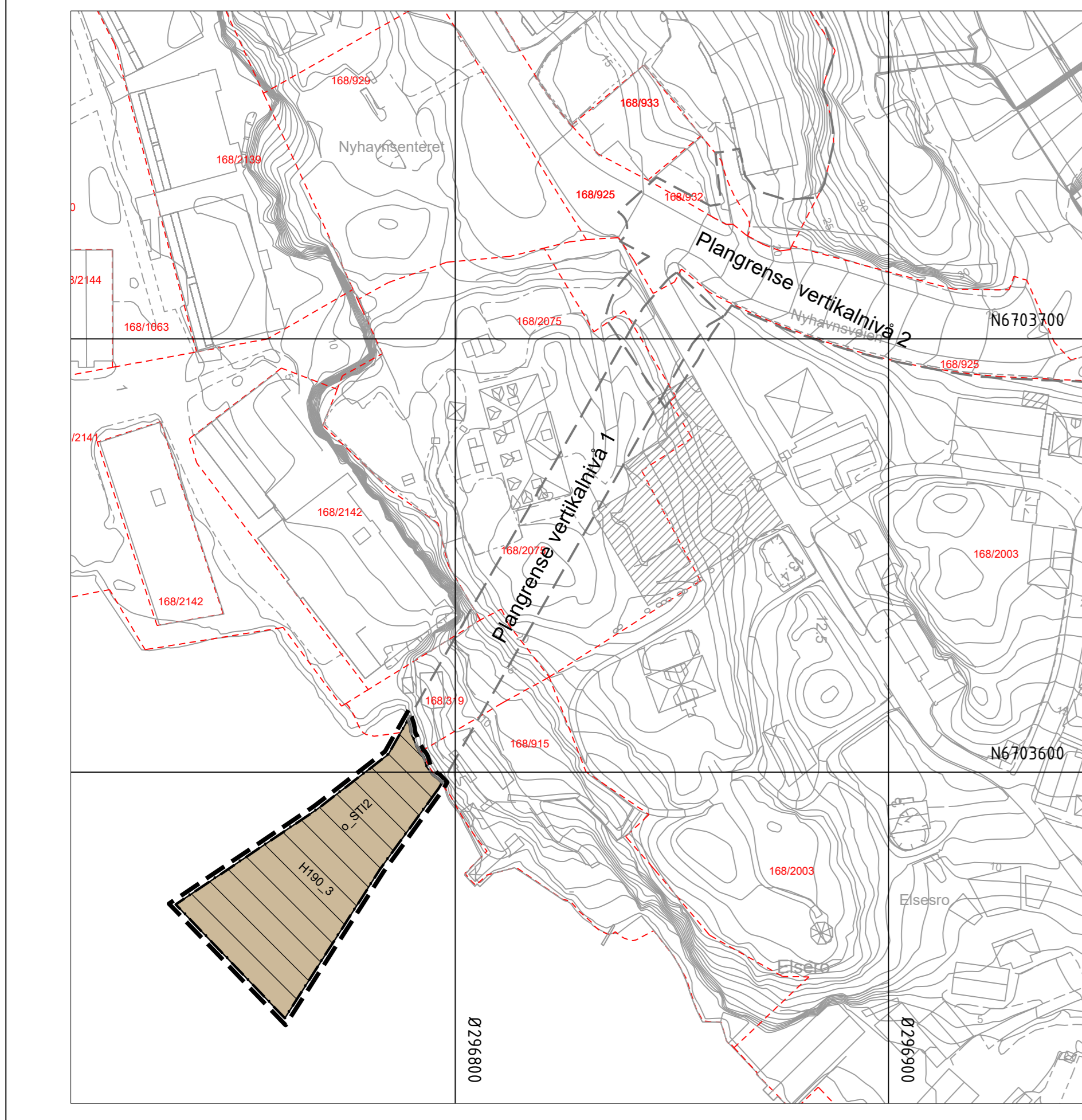
Regulering på bro, vertikalnivå 3 M=1:500



Oversiktskart kartblad



Regulering på bunnen, vertikalnivå 4 M=1:1000



Vertikalnivå :
 - - - - - Vertikalnivå 1 = under grunnen/tunnel
 - - - - - Vertikalnivå 2 = på grunnen/vannoverflate
 - - - - - Vertikalnivå 3 = over grunnen/brø
 - - - - - Vertikalnivå 4 = på bunnen

Tegnforklaring Plankart 3 av 4 SOSI ver. 4.5.2

Reguleringsplan PBL 2008

§12-5. Nr. 1 - Bebyggelse og anlegg

- BA Bebyggelse og anlegg (1001)
- B Boligbebyggelse (110)
- BR Formålsgrense for religionsutøvelse (1164)
- BR Idrettsanlegg (1400)

§12-5. Nr. 2 - Samferdselsanlegg og teknisk infrastruktur

- SV Veg (2010)
- SKV Kjøreveg (2011)
- SF Fortau (2012)
- ST Torv (2013)
- SGS Gang-/sykkelveg (2015)
- SGG Gangveg/ingangarealgåte (2016)
- SS Sykkelanlegg (2017)
- SVT Annen veggurn - tekniske anlegg (2018)
- SVS Annen veggurn - grensareal (2019)
- STP Trapp for sporvegforkastebane (2022)
- STB Høsteflassplattform (2025)
- SBI Annen banegrunn - tekniske anlegg (2028)
- SBG Annen banegrunn - grensareal (2029)
- SKT Kollektivterminal (2072)
- SKH Kollektivholdeplass (2073)
- SPA Parkering (2080)
- SKF Kombinerende formål for samferdselsanlegg og/eller teknisk infrastrukturtraseer (2800)

§12-5. Nr. 3 - Grønnstruktur

- GBS Ståkstamme (3002)
- GN Naturområde (3020)
- GN Tundrag (3030)
- GT Turveg (3031)
- GF Friområde (3040)
- GP Park (3050)
- GA Angitt grønnstruktur kombinert med andre angitte hovedformål (3900)

§12-6 JF §11-8a - Hensynsoner

- FRK Frisk (140)
- RO og skredfare (310)
- §12-6 JF §11-8c - Hensynsoner
- HSN Hensynsfulltall (550)
- BNV Bevaring naturmiljø (560)
- CKV Bevaring kulturmiljø (570)

§12-7 - Bestemmelsesområder

- Bestemmelsesområde
- Midlertidig bygge- og anleggsområde
- Formålsgrense
- Bygg, kulturminner, mm. som skal bevares (1210)
- Bebyggelse som forutsettes fjernet (1215)
- Regulert sentertilnær (1221)
- Friskilnær (1222)
- Regulert vann sjøarene (1223)
- Regulert fotgjengerfelt (1226)
- Regulert stasjonsjern (1227)
- Regulert støttemur (1228)
- Bru (1252)
- Mål- og avstandslinje (1259)

Punktsymboler

- Stasjon
- Avkjørsel - både inn og utkjørsel (1242)
- Brakar (1251)
- Tunnelåpning (1253)

BH m.d Regulert byggehøyde (100m)

GH k.m.d Regulert gesimshøyde (100m)

REQUIREFORM (enl. §12.7 nr. 14)

- Offentlig arealformål
- Felles arealformål

BASISKART

- Etterforsøkt bebyggelse
- Godkjent tiltak
- Ekstisterende bebyggelse

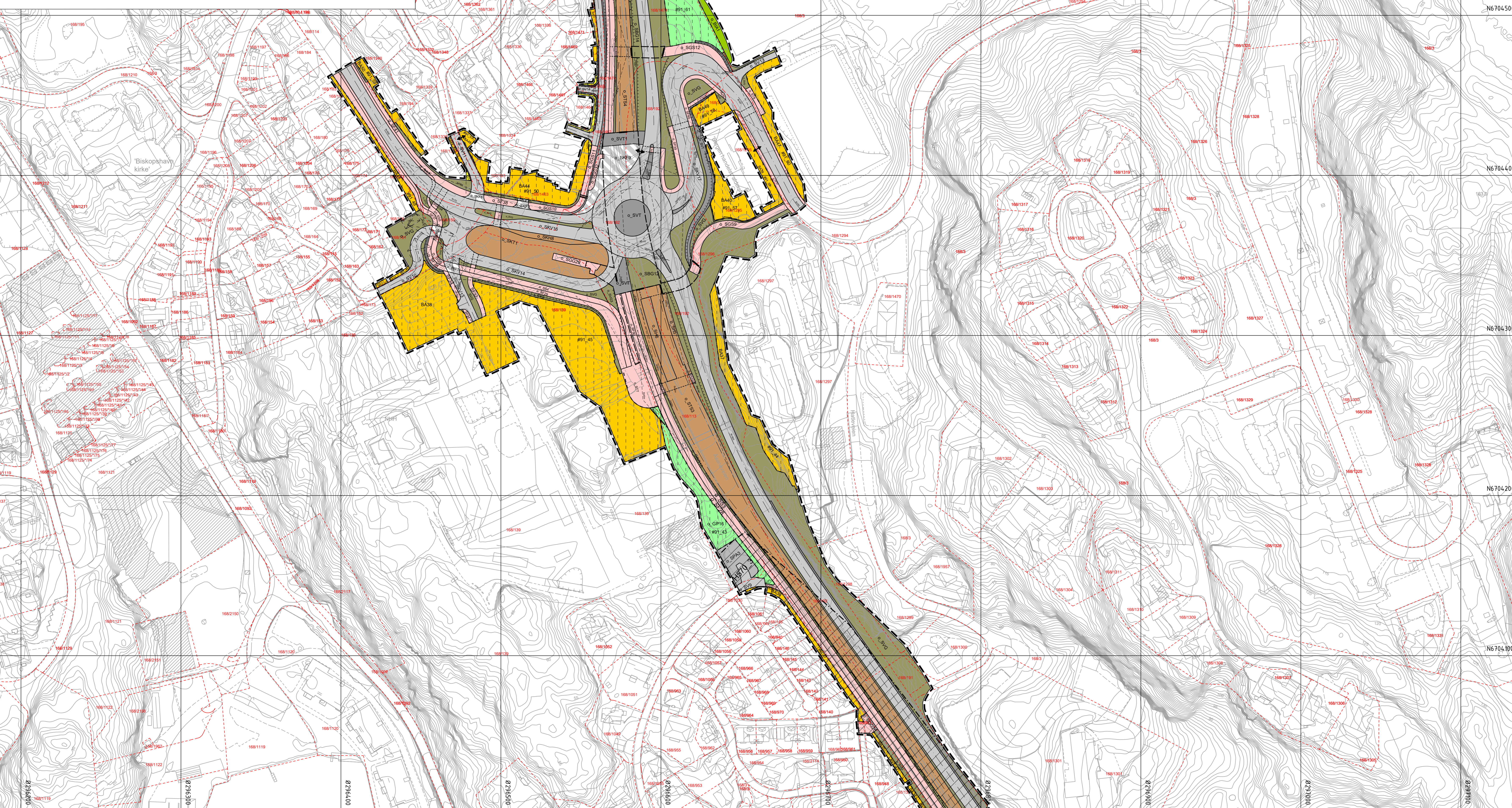
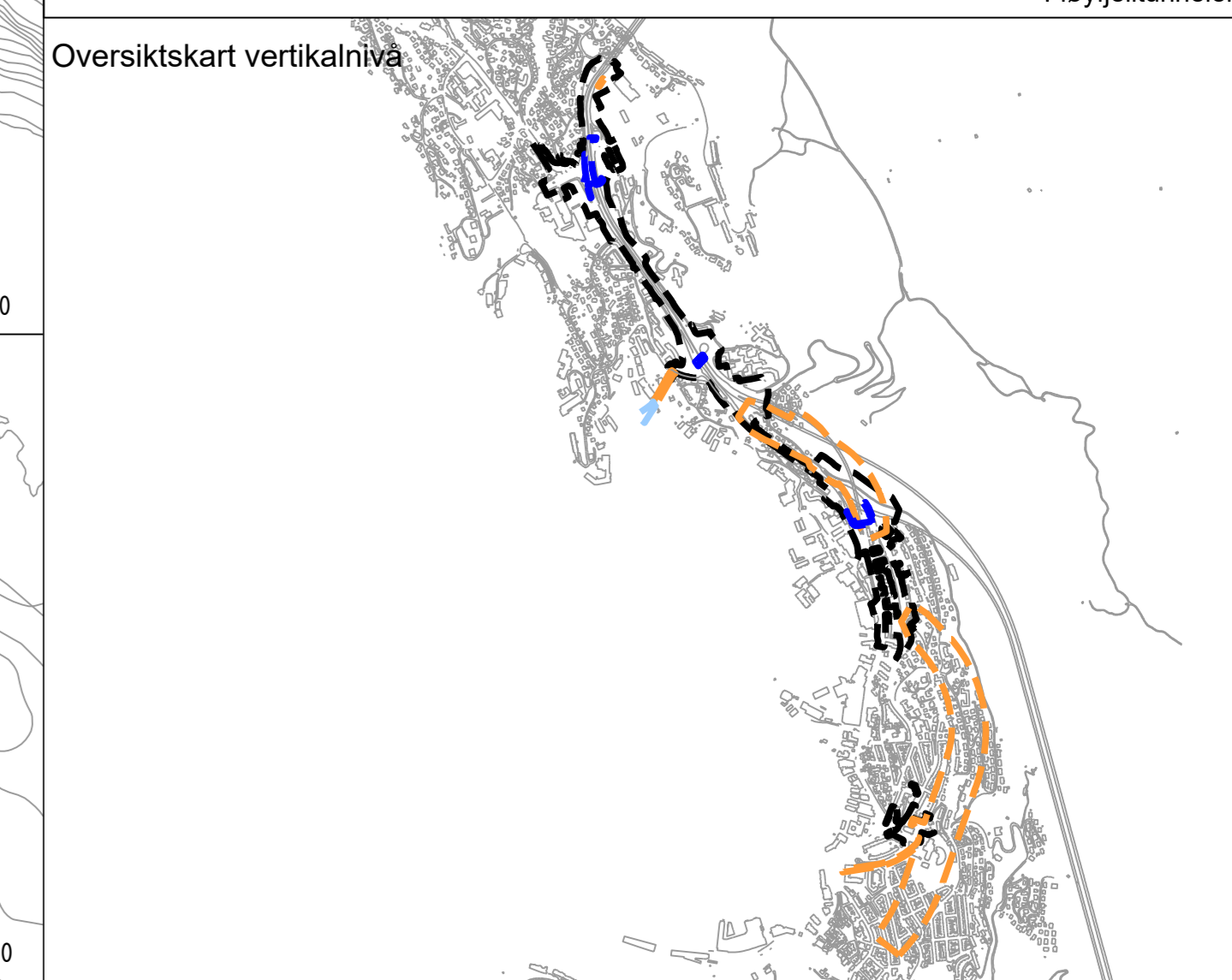
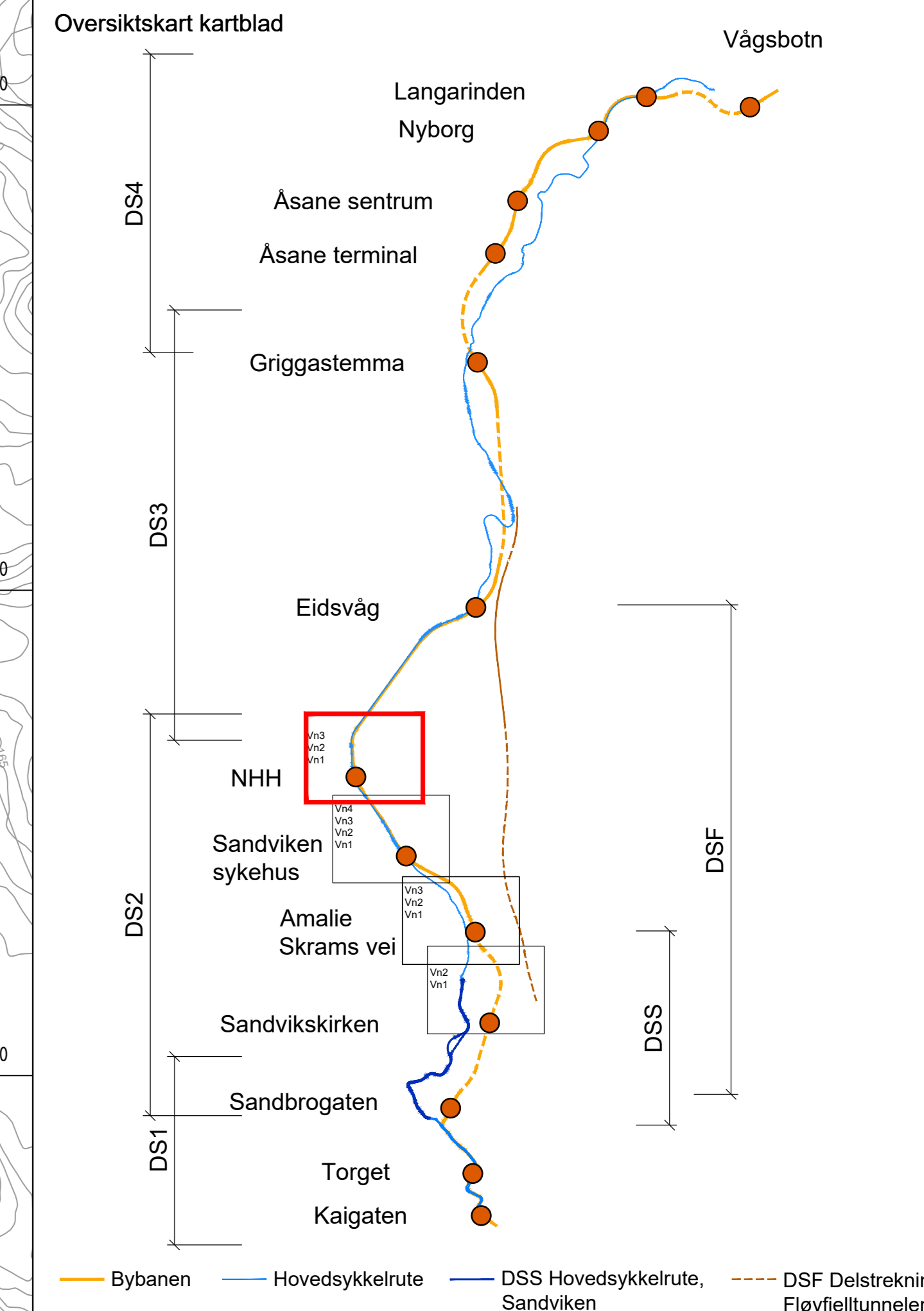
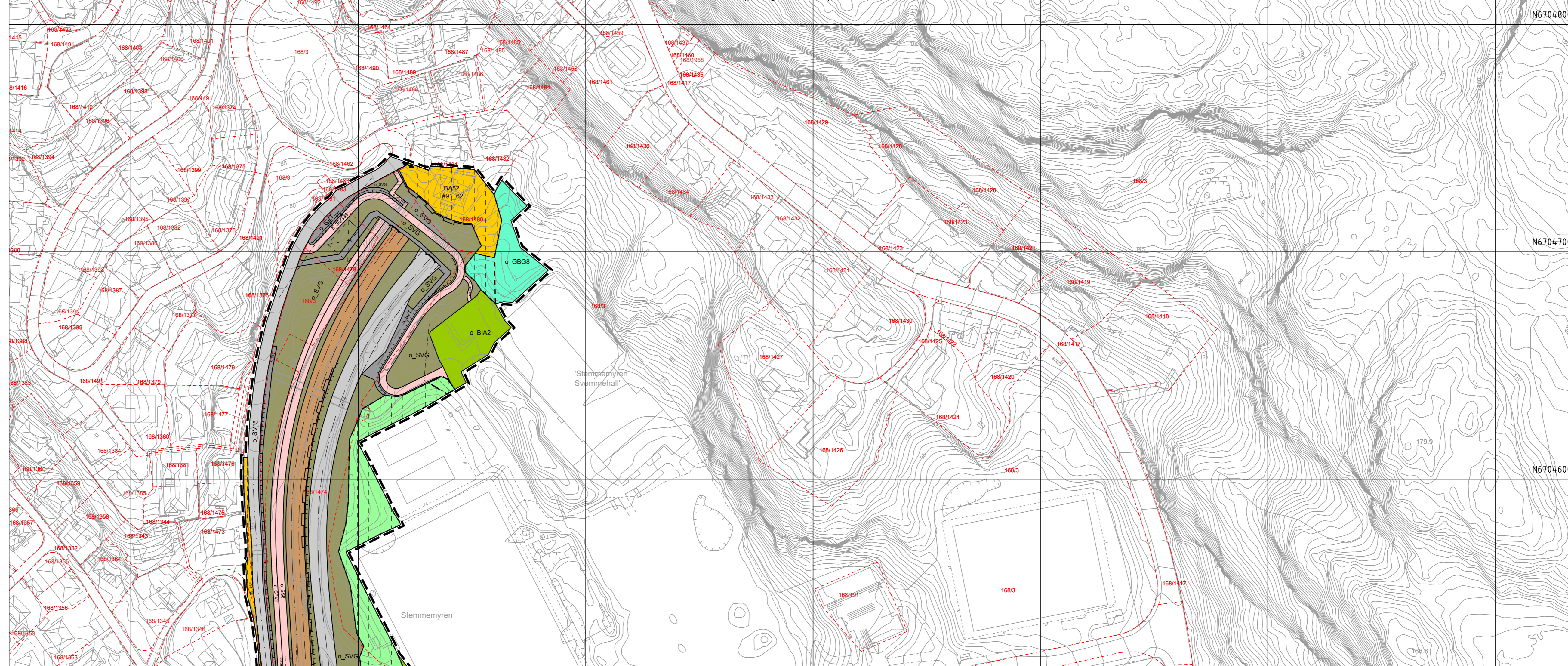
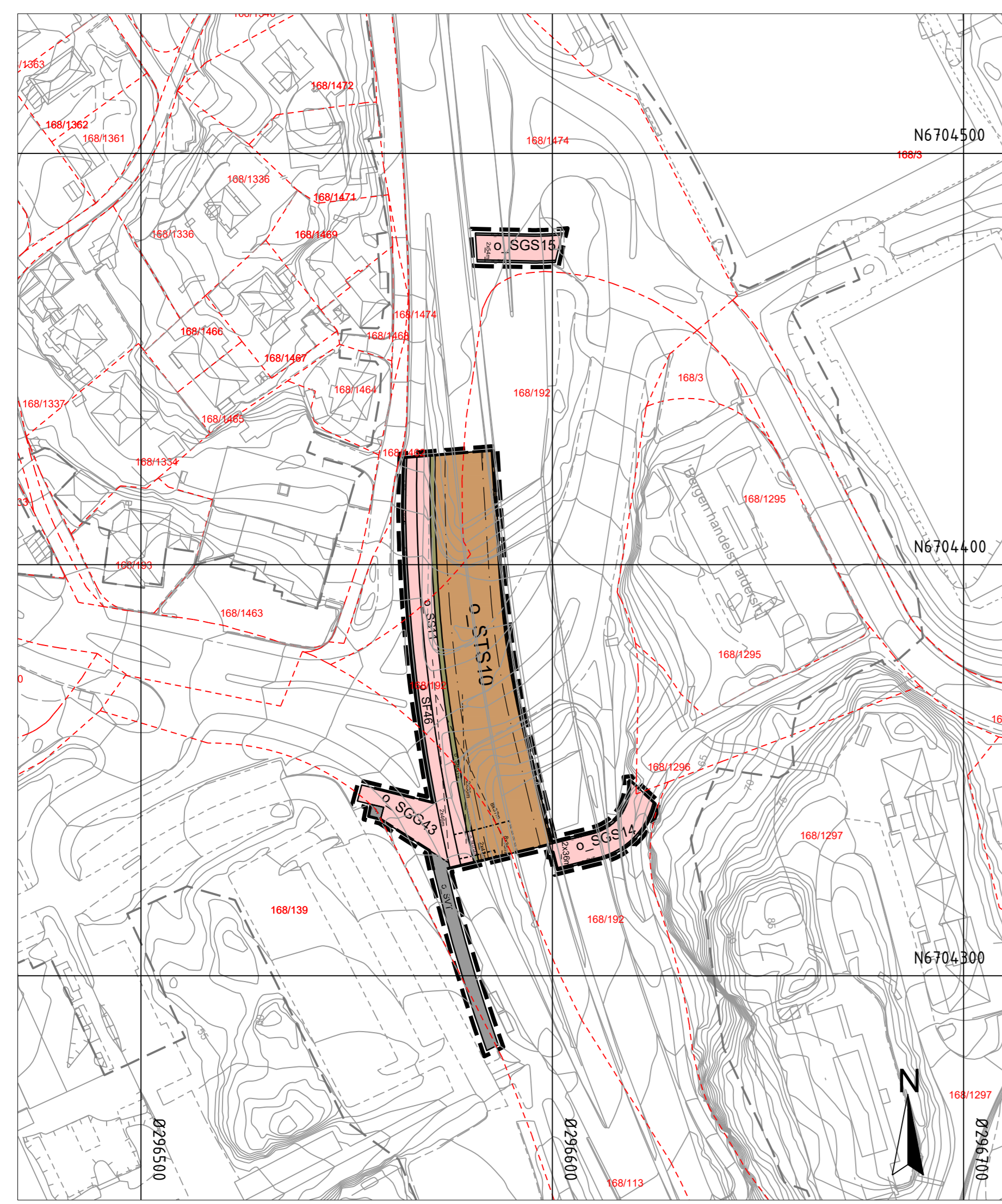
Geodetisk grunnlag: UTM32_Euref 89
 Geodetisk høydegrunnlag: NH2000
 Side: utkastet: basiskart: 17 03 22 og 31 01 23 (mattekl. bygg, på titak)
 Evidensstase: 1:1000 ved skiltemål 40
 Kartmålestokk: 1:1000 ved skiltemål 40
 0 25 50m

Reguleringsplan, områderegulering for:

Bergenhus, Bybanen fra sentrum til Asane, Delstrekning 2
 Sandbrogaten - Eidsvåg tunnelen
 Nasjonal arealplan-ID 4601_65810000

Saksbehandling	Dato	Plankart datter	Bestemmelser datter
Planoppstart	08.05.2018		
Planoppstart kunngjort	19.05.2018		
Bestilling offentlig uttalelse	20.10.2022	15.09.22	23.09.22
Offentlig uttalelse fra - til	05.11.2022 - 21.12.2022	15.09.22	23.09.22
Reguleringstiltak for saker på planen	27.09.2023	17.03.2023	31.03.2023
Bystyrets vedtak	07.10.2023	17.03.2023	31.03.2023
Planvedtak kunngjort	07.10.2023	17.03.2023	31.03.2023

Forragsstiller: BERGEN KOMMUNE
 Utarbeidet av: Norconsult
 Saksnummer: PLAN-2022/2562
 Side revisjonsdato: 17.03.2023



Tegnforklaring

Plankart 4 av 4 SØSI ver. 4.5.2

Reguleringsplan PBL 2008

§12-5. Nr. 1 - Bebyggelse og anlegg

- BA Bebyggelse og anlegg (1001)
- B Boligbebyggelse (1110)
- BR Forsamlingslokale for religionsutøvelse (1164)
- BR Idrettsanlegg (1400)
- SV Veg (2010)
- SKV Kjørveg (2011)
- SF Fortau (2012)
- ST Torg (2013)
- SGS Gang-/sykkelveg (2015)
- SGG Gangveg/gangareal/gågate (2016)
- SS Sykkelanlegg (2017)
- SVT Annen vegg/urn - tekniske anlegg (2018)
- SVS Annen vegg/urn - graniterte (2019)
- STP Trapp for sporvegf/forstadsbane (2022)
- STP Høkedassplattform (2025)
- SBI Annen banegrunn - tekniske anlegg (2028)
- SBI Annen banegrunn - graniterte (2029)
- SKT Kollektivterminal (2072)
- SKH Kollektivholdeplass (2073)
- SPA Parkering (2080)
- SKF Kombinerende formål for samferdselsanlegg og/eller teknisk infrastruktur/taaseer (2800)

§12-5. Nr. 3 - Grønnstruktur

- GBS Bålgrostruktur (3002)
- GN Naturområde (3020)
- GN Turdrag (3030)
- GT Turveg (3031)
- GF Friområde (3040)
- GP Park (3050)
- GA Angitt grønstruktur kombinert med andre angitte hovedformål (3900)

§12-6 JF §11-8a - Hensynsoner

- FR Frikant (140)
- RS Rens- og sklednings (310)
- HS Hensynsfilial (550)
- BEV Bevaring naturmiljø (560)
- BEV Bevaring kulturmiljø (570)

§12-6 JF §11-8c - Hensynsoner

- FR Frikant (140)
- RS Rens- og sklednings (310)
- HS Hensynsfilial (550)
- BEV Bevaring naturmiljø (560)
- BEV Bevaring kulturmiljø (570)

§12-7 - Bestemmelsesområder

- Bestemmelsesområde
- Midlertidig bygge- og anleggsområde
- Linjesymbol
- Illustrasjon av planens begrensning (vist 1m utenfor juridisk plangrense. RpGrense sammenfaller med RpFormalingsgrense)
- Formålsgrense
- Bygg, kulturminner, m.m. som skal bevares (1210)
- Bebyggelse som forutsettes fjernet (1215)
- Regulert sentierlinje (1221)
- Frikantlinje (1222)
- Regulert vann kjørebane (1223)
- Regulert fotgjengerfelt (1226)
- Regulert stasjonsform (1227)
- Regulert støttemur (1228)
- Bru (1252)
- Måle- og avstandslinje (1259)

Punktsymboler

- Stenging av avkjørsel (1241)
- Avkjørsel - både inn og utkjørsling (1242)
- Brukar (1251)
- Tunnelåpning (1253)

BH m.d Regulert byggeheide (RpBAH)
 GH k.m.d Regulert gesimshoyde (RpGAH)

REGULERINGFORM (m.s. §12.7 nr. 14)

- o Offentlig arealformål
- e Felles arealformål

BASISKART

- Ekstidsgrense
- Ekstidsgrense bebyggelse
- Godkjent tiltak

Geodetisk grunnlag: UTM32_Euref 89
 Geodetisk høydegrunnlag: NN2000
 Side stasjonskoordinater: 17 03 22 og 31 01 23 (matrisell bygg, på tiltak)
 Evidensstase: 1m
 Kartmålestokk: 1:1000 ved skiltet 60

0 25 50m

Reguleringsplan, områderegulering for:

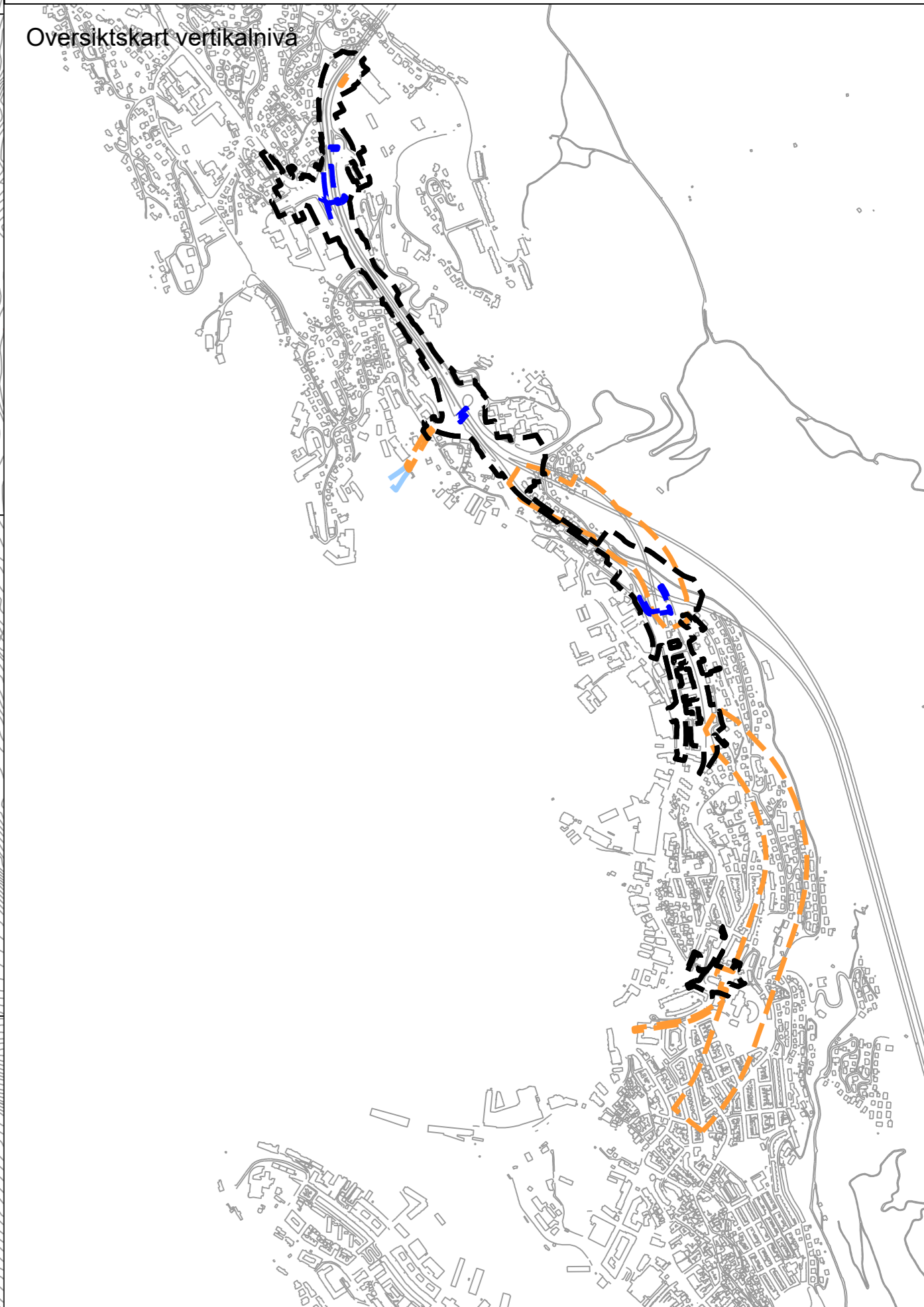
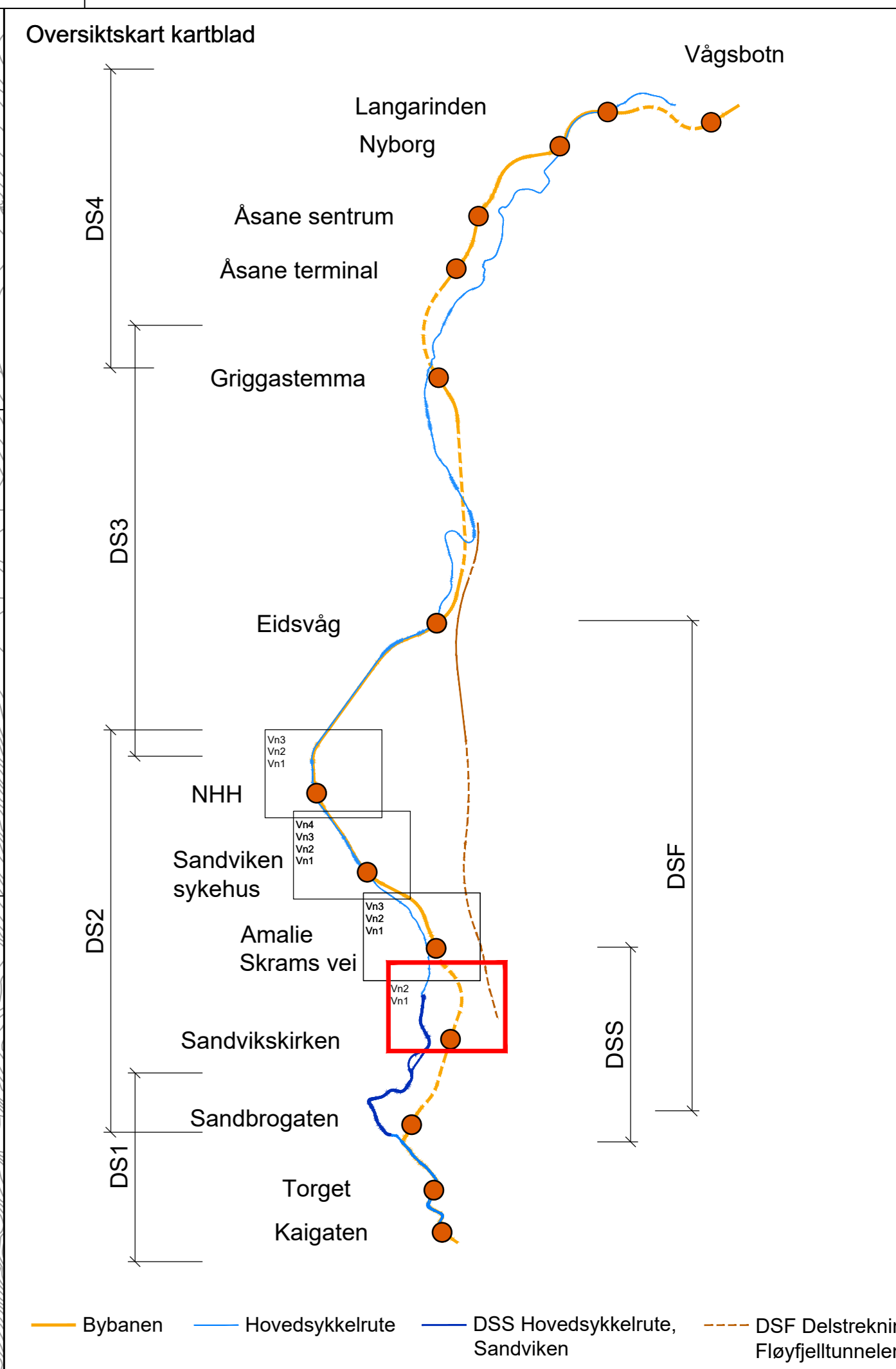
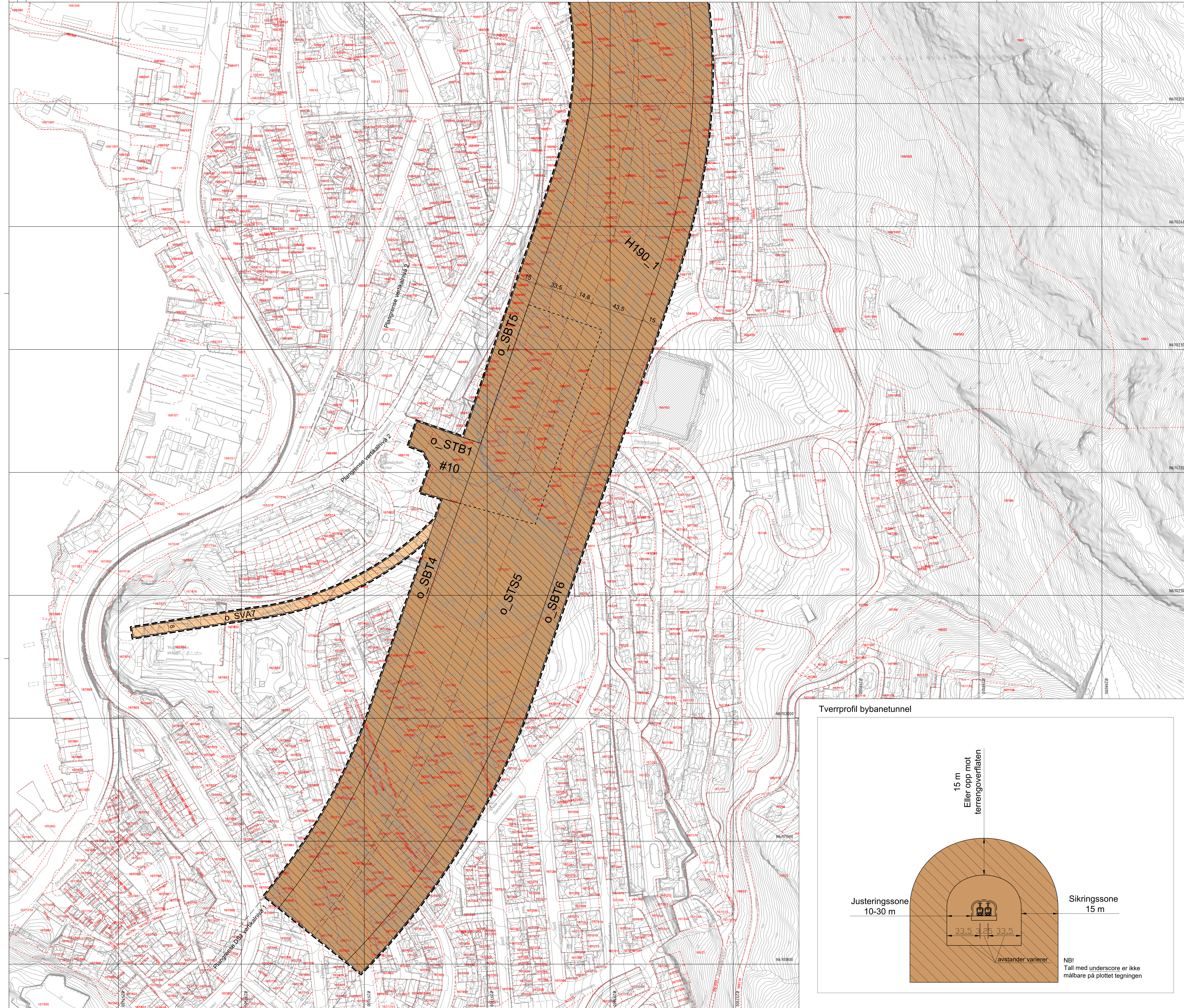
Bergenhus, Bybanen fra sentrum til Asane, Delstreking 2
 Sandbrogaten - Eidsvåg tunnelen
 Nasjonal arealplan-ID 4601_65810000

Saksbehandling ifølge plan- og bygningsloven	Dato	Plankart datter	Bestemmelser datter
Planoppgjør	08.05.2018		
Planoppgjør kullgjort	19.05.2018		
Bestilling offentlig utstilling	20.10.2022	15.09.22	23.09.22
Offentlig utstilling, til - til	05.11.2022 - 21.12.2022	15.09.22	23.09.22
Regulering hørings for saksplan	27.09.2023	17.03.2023	31.03.2023
Bystyrets vedtak	07.10.2023	17.03.2023	31.03.2023
Planvedtak kullgjort	07.10.2023	17.03.2023	31.03.2023

Forslagstiller: BERGEN KOMMUNE
 Utarbeidet av: Norconsult
 Saknummer: PLAN-2022/2062
 Side revisjonsdato: 17.03.2023

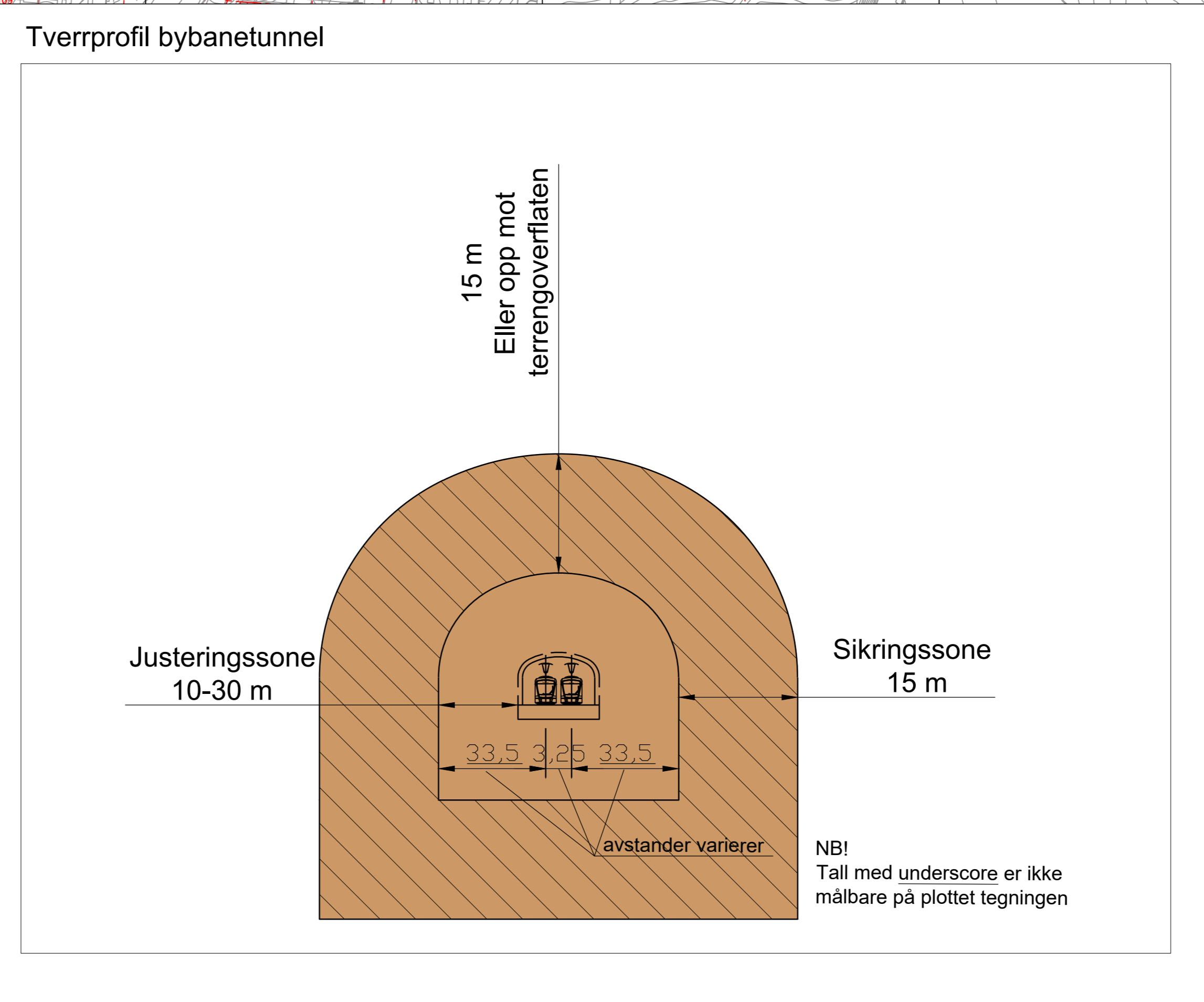
Det bekrefte at plankartet er i samsvar med bystyrets vedtak.

Avklingingsnot



Vertikalinivå :

- Vertikalinivå 1 = under grunnen/tunnel
- - - Vertikalinivå 2 = på grunnen/vannoverflate
- - - Vertikalinivå 3 = over grunnen/brø
- - - Vertikalinivå 4 = på bunnen



Tegnforklaring Plankart 1 av 4 SOSI ver. 4.5.2

Reguleringsplan PBL 2008	Linjesymbol
§12-5. Nr. 1 - Bebyggelse og anlegg	Illustrasjon av planens beslagsgrense (vst 1 m utover juridisk planlegging)
BE Energinlegg (1510)	Rørgrense sammentfaller med RøFormålsgrense
§12-5. Nr. 2 - Samferdselsanlegg og teknisk infrastruktur	Formålsgrense
SV Veg (2010)	Regulert sentertinge (1221)
SVT Annen veggrunn - tekniske anlegg (2018)	Regulert kant skjærebare (1223)
STS Trase for sporvegførstadsbane (2022)	Grense for sikringszone
STB Tekniske bygg/konstruksjoner (2027)	Måle og avstandslinje (1259)
SBT Annen banegrunn - tekniske anlegg (2028)	Vertikalsymboler
STI Tekniske infrastruktur (2101)	Vegstenging/fysiske sperre (1231)
SVA Vann- og avløpsnett (2140)	REGIERFORM PBL §107 nr. 4)
SKF Kombinerte formål for samferdselsanlegg og/eller teknisk infrastruktur/taseer (2600)	Offentlig arealformål
§12-6. JF §11.8a - Hensynssoner	BASISKART
N130 Andre sikringssoner (190)	Ekstremt bygg
§12-7 - Bestemmelsesområder	Geodisk grenselinje UTM32, GRS18
# Bestemmelsesområde	Geodisk høydegrunnlag NN2000
	Slote utkastebase basiskart: 17.03.22 og 31.01.23 (mønstret, bygg, pbl utkast)
	Bestemmelse: 1:1000 ved avskromt A0
	Kartmålestokk: 1:1000 ved avskromt A0

Reguleringsplan, område-regulering for: BERGEN KOMMUNE

Bergenshus, Bybanen fra sentrum til Asane, Delstrekning 2 Sandbrogaten - Eidsvåg tunnelen

Nasjonal arealplan-ID 4601_65810000 Vertikalinivå 1

Saksbehandling ifølge plan- og bygningsloven	Dato	Plankart datert	Bestemmelser datert
Planoppgitt	09.05.2018		
Planoppgitt kunnngjørt	19.05.2018		
Beskrivning offentlig ettersyn	20.10.2022	15.09.22	23.09.22
Offentlig ettersyn, 1e - II	05.11.2022 - 21.12.2022	15.09.22	23.09.22
Begrunnet hørings for deler av planen	27.09.2023	17.03.2023	31.03.2023
Bysynets vedtak	07.10.2023	17.03.2023	31.03.2023
Planvedtak kunnngjørt	07.10.2023	17.03.2023	31.03.2023

Forslagstiltall: BERGEN KOMMUNE Miljøetat

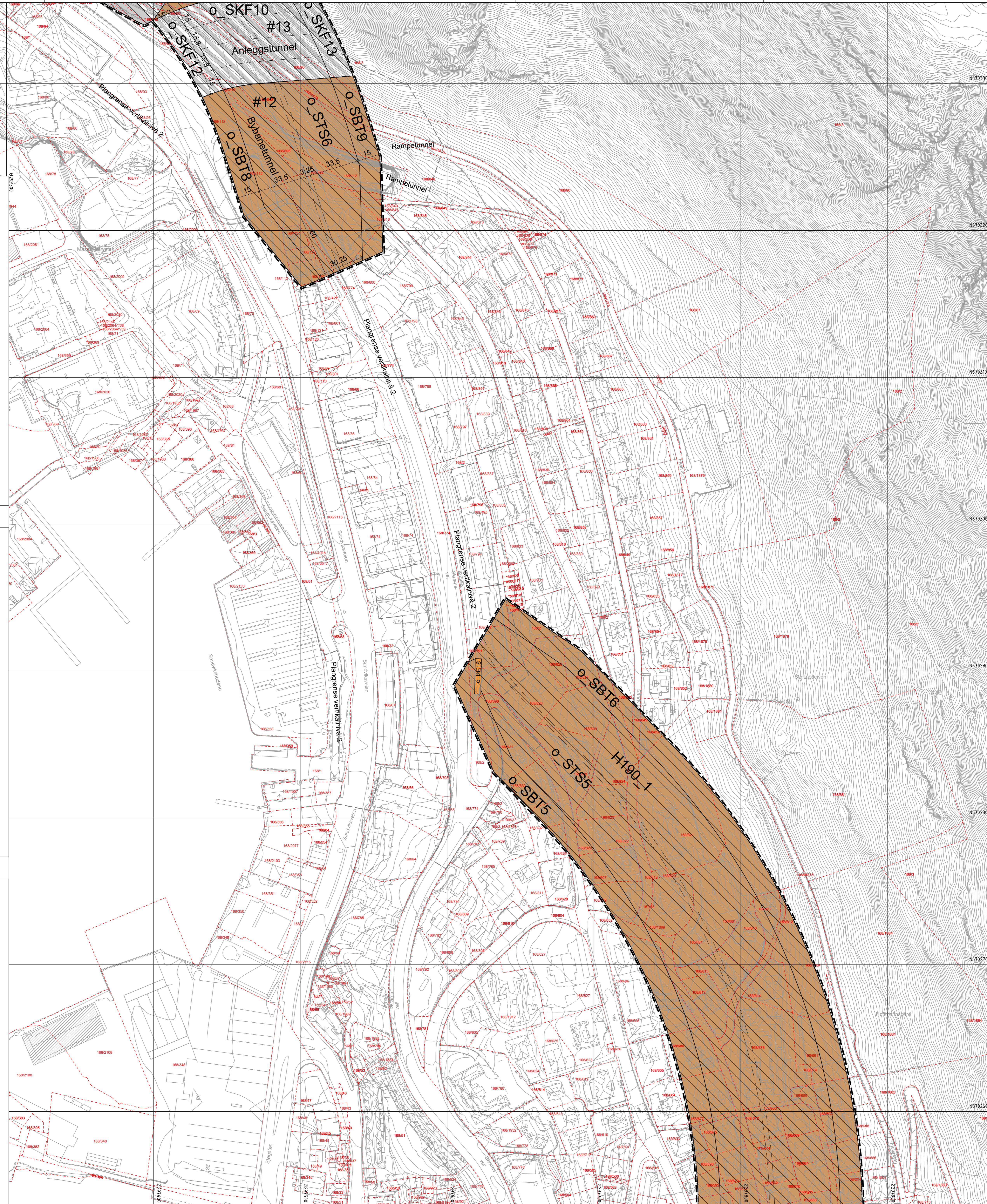
Utarbeidet av: Norconsult

Saksnummer: PLAN-2022/20562

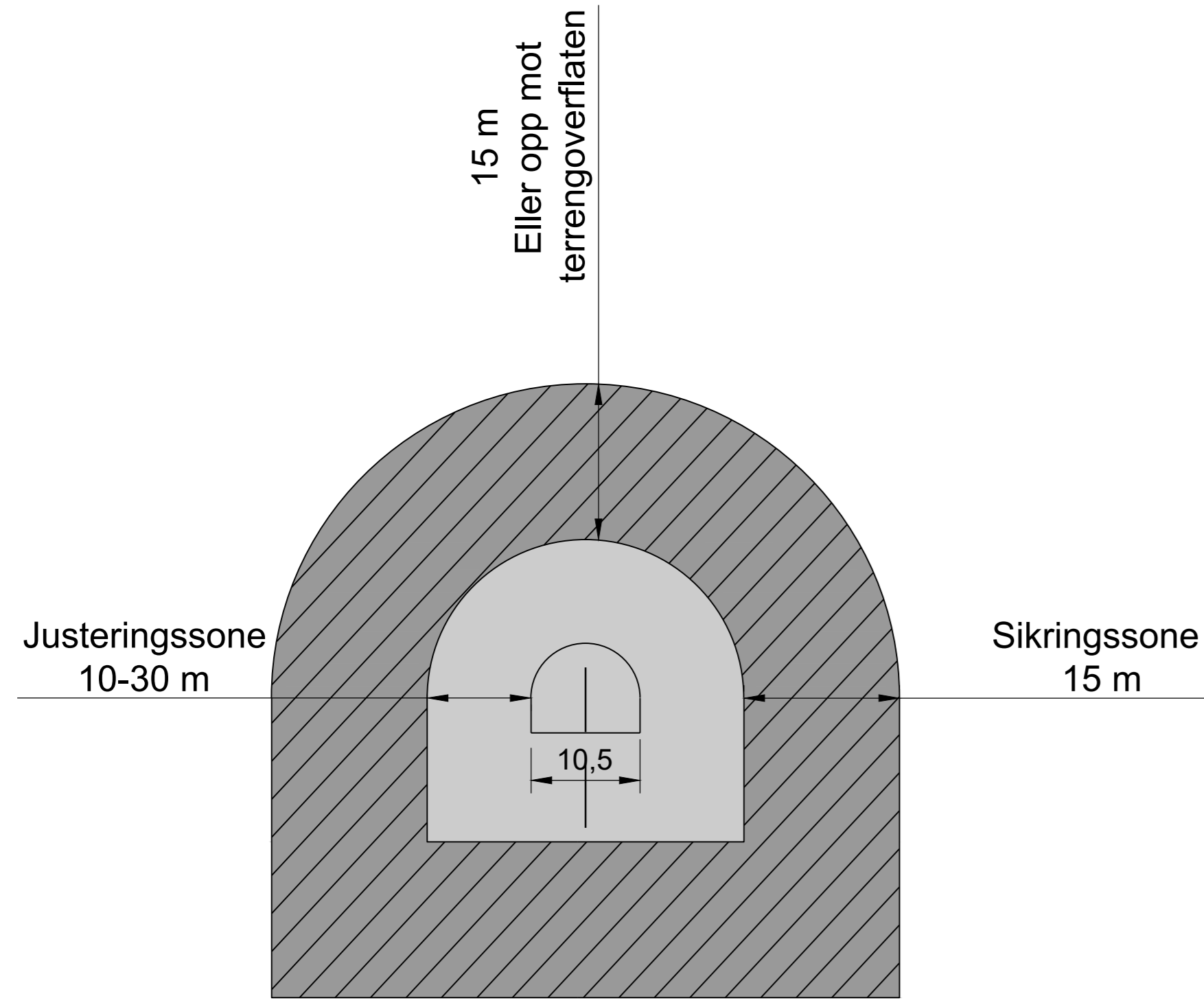
Siste revidert dato: 17.03.2023

Det bekreftes at plankartet er i samsvar med bysynets vedtak.

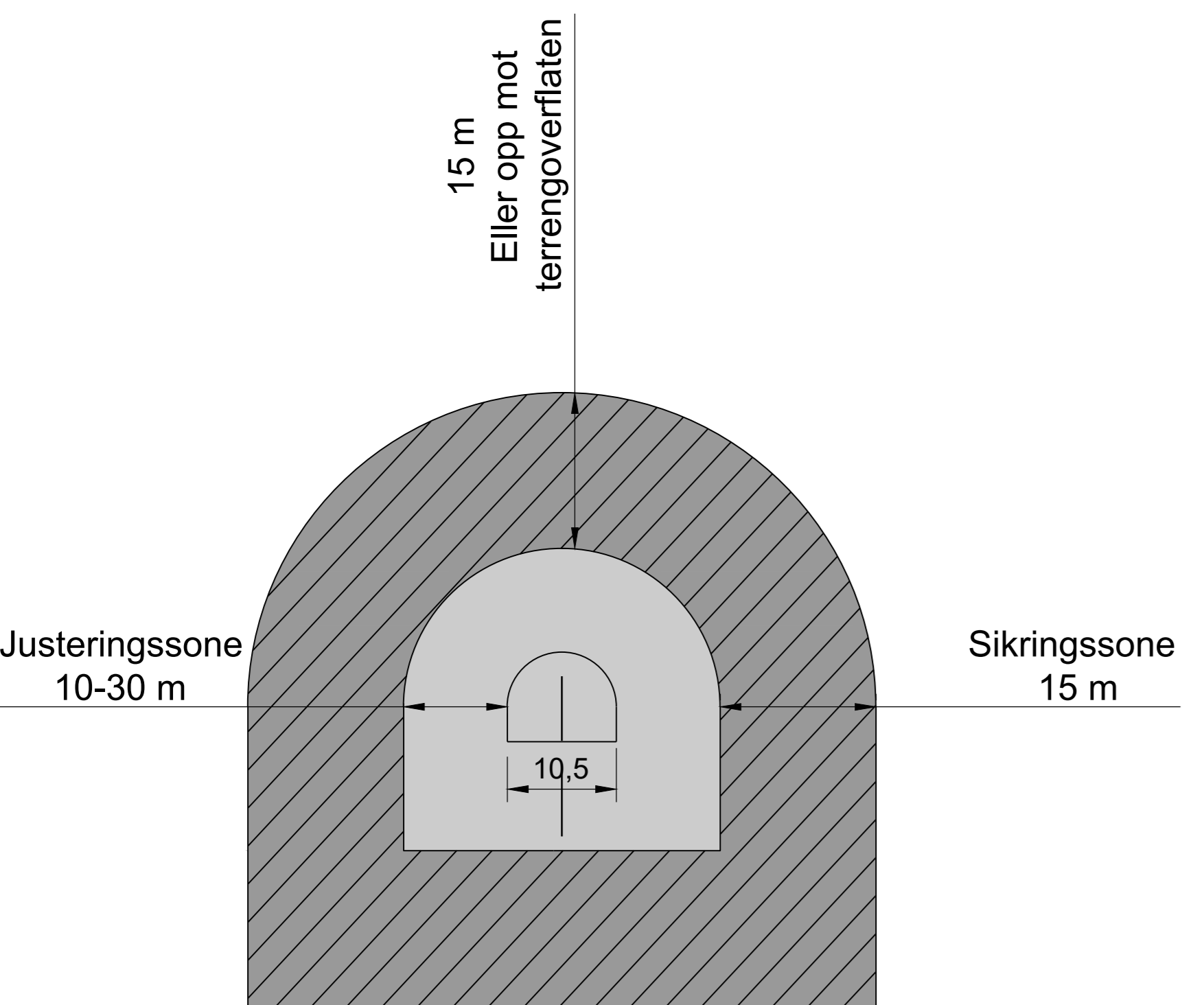
Avdelingsleder



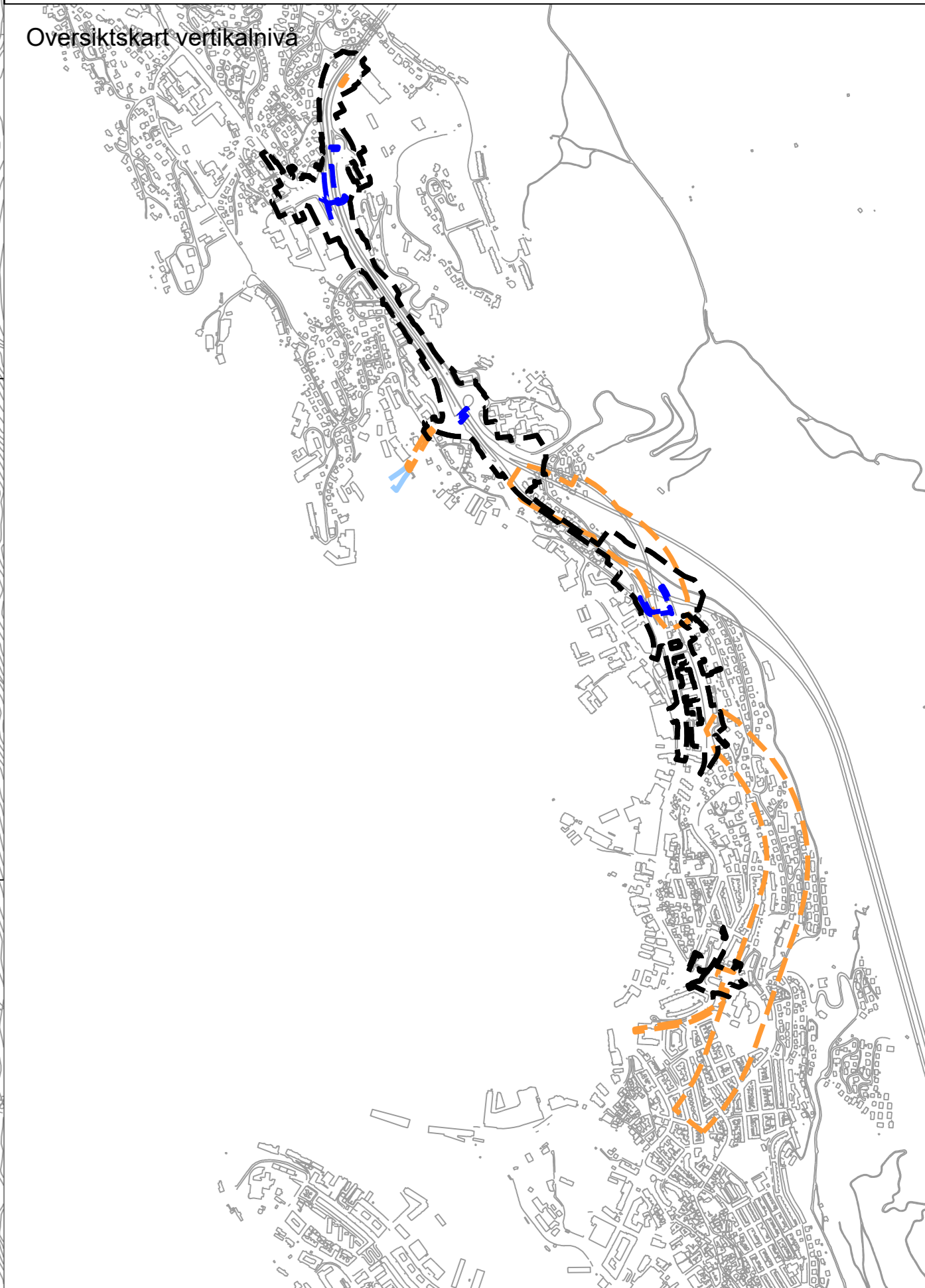
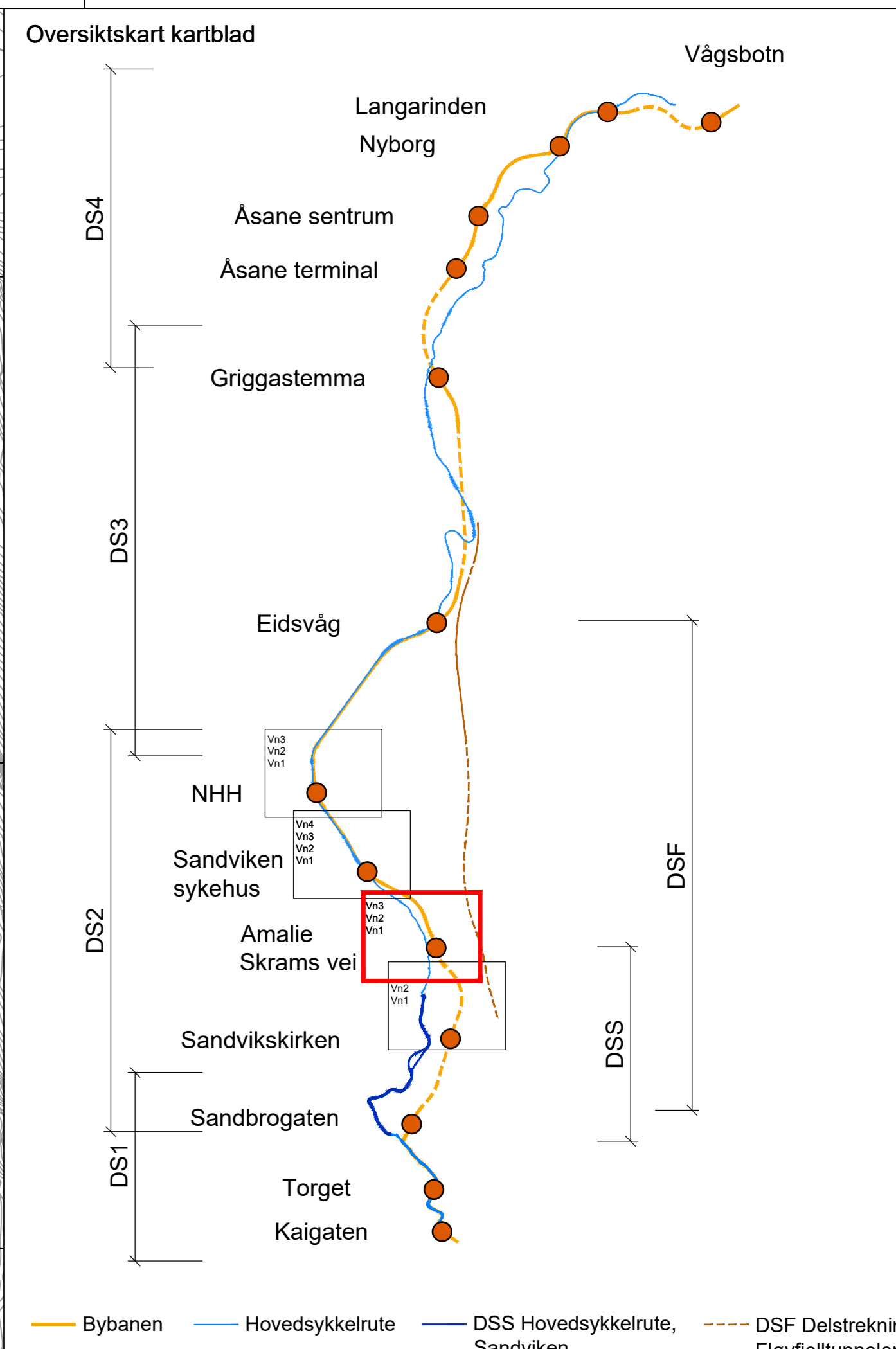
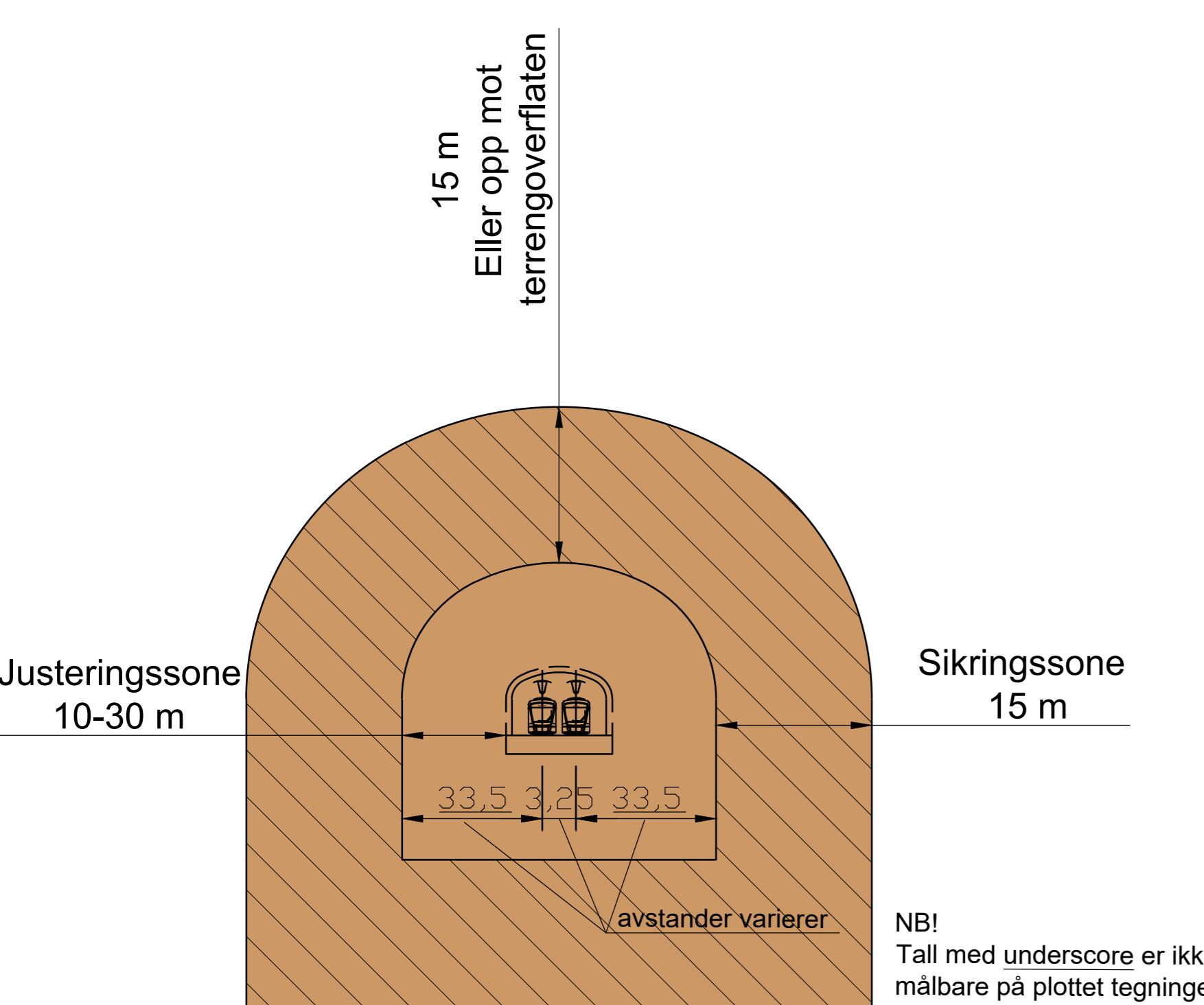
Ny vegtunnel T10,5



Anleggstunnel T10,5



Tverrprofil bybanetunnel



Vertikalnivå :

- Vertikalnivå 1 = under grunnen/tunnel
- Vertikalnivå 2 = på grunnen/vannoverflate
- Vertikalnivå 3 = over grunnen/brø
- Vertikalnivå 4 = på bunnen

Tegnforklaring Plankart 2 av 4 SOSI ver. 4.5.2

Reguleringsplan PBL 2008

§12-5. Nr. 1 - Bebyggelse og anlegg

- BE Energianlegg (1510)

§12-5. Nr. 2 - Samferdselsanlegg og teknisk infrastruktur

- SV Veg (2010)
- SVT Annen veggrunn - tekniske anlegg (2016)
- STS Trase for sporvegforslutsbane (2022)
- STB Tekniske bygg/konstruksjoner (2027)
- SBT Annen banegrunn - tekniske anlegg (2028)
- STI Teknisk infrastruktur (2101)
- SVA Vann- og avløpsnett (2140)
- SKF Kombinerte formål for samferdselsanlegg og/eller teknisk infrastrukturtraseer (2800)

§12-6. JF. §11-8a - Hensynssoner

- H190 Andre sikringssoner (190)

§12-7 - Bestemmelsesområder

- AB Bestemmelsesområde

Linjesymbol

- Illustrasjon av planens begrensning (vist 1 m utenfor juridisk plan grense)
- Rørgrense sammenfaller med Rørgrense
- Formålgrense
- Regulert senterlinje (1221)
- Regulert kant kjørebane (1223)
- Måle og avstandslinje (1259)
- Grense for sikringszone
- Vegstenging/fysiske sperre (1231)

Punktsymboler

- REG. EIERFORM (PBL §12-7 nr. 14)
- Offentlig arealformål

BASISKART

- Eiendomsgrænse
- Eksisterende bebyggelse
- Godkjent tiltak

Geodetisk grunnlag: UTM32_Euref 99
Geodetisk høydegrunnlag: NN2000
Største målestokk: 1:1000
Evidensstørrelse: 1m
Kartmålestokk: 1:1000 ved skiltet 40

Reguleringsplan, område-regulering for:

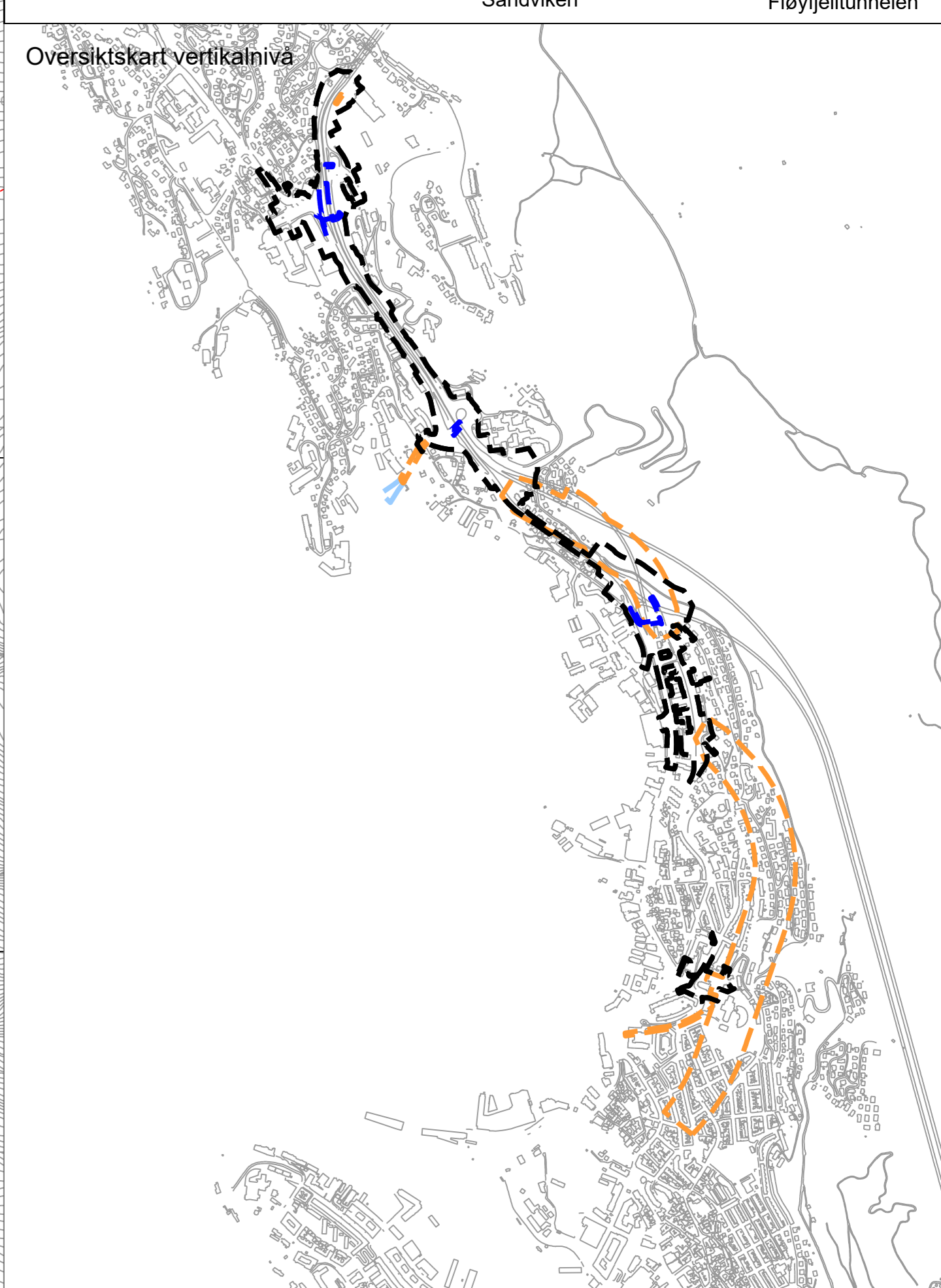
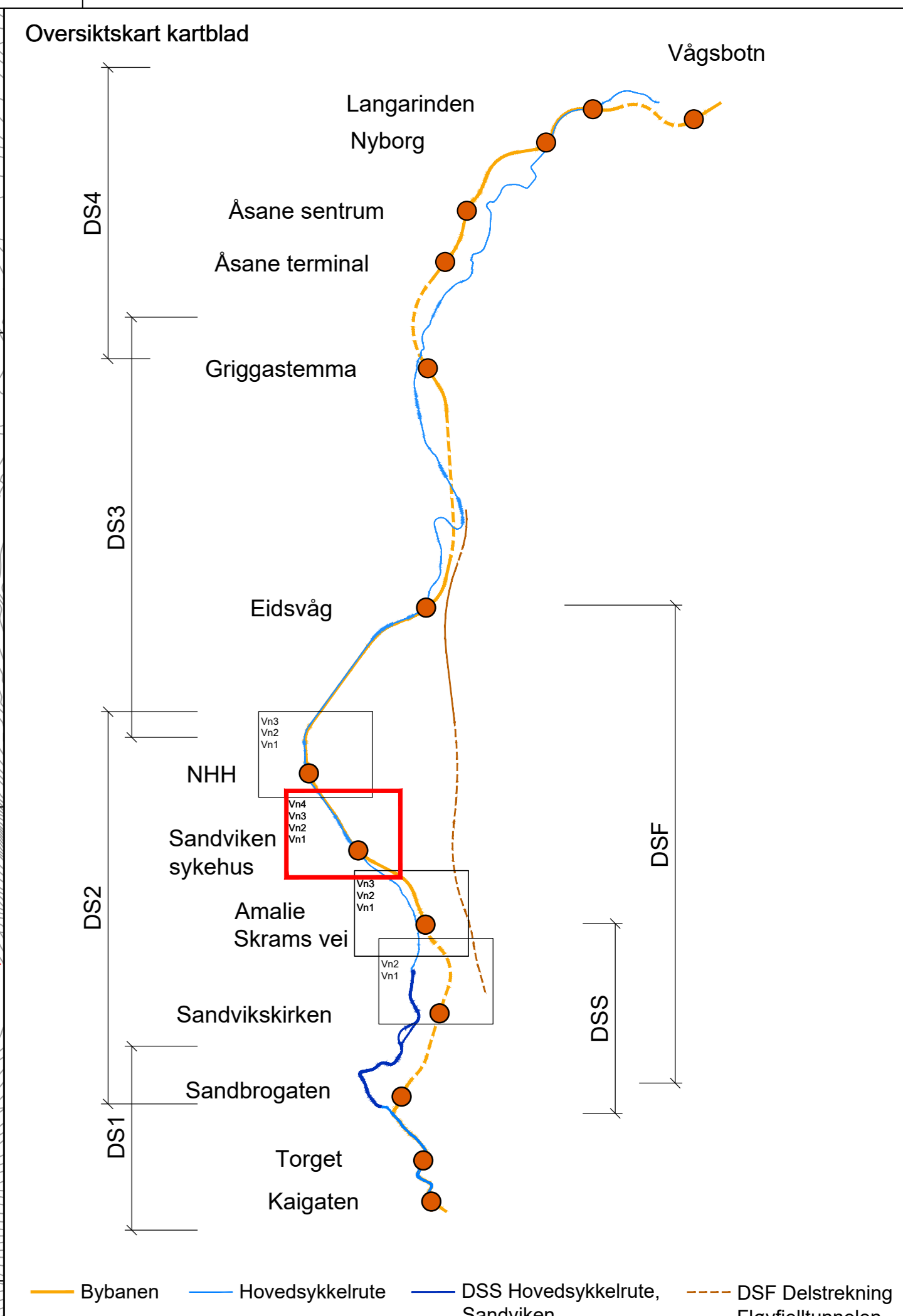
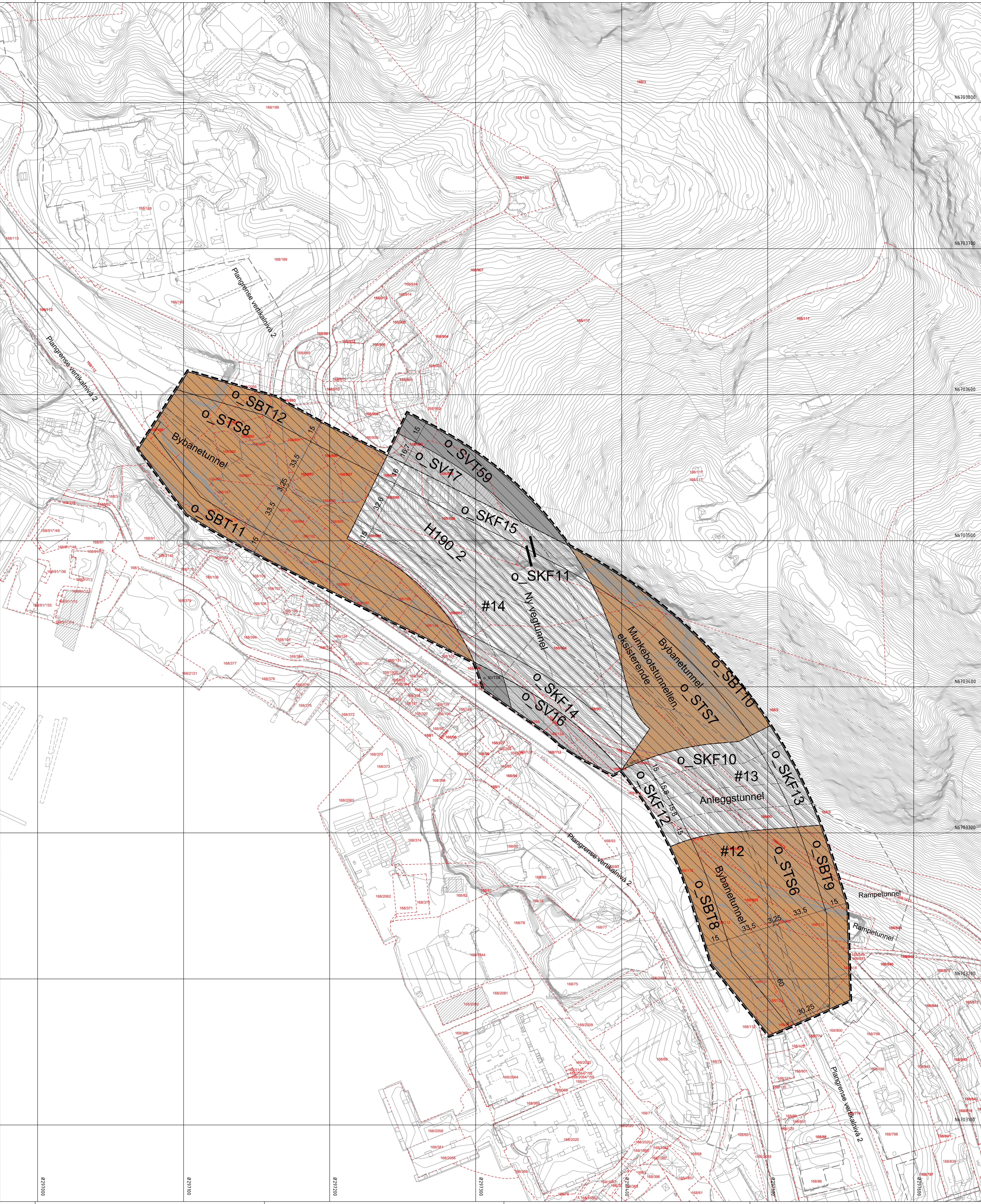
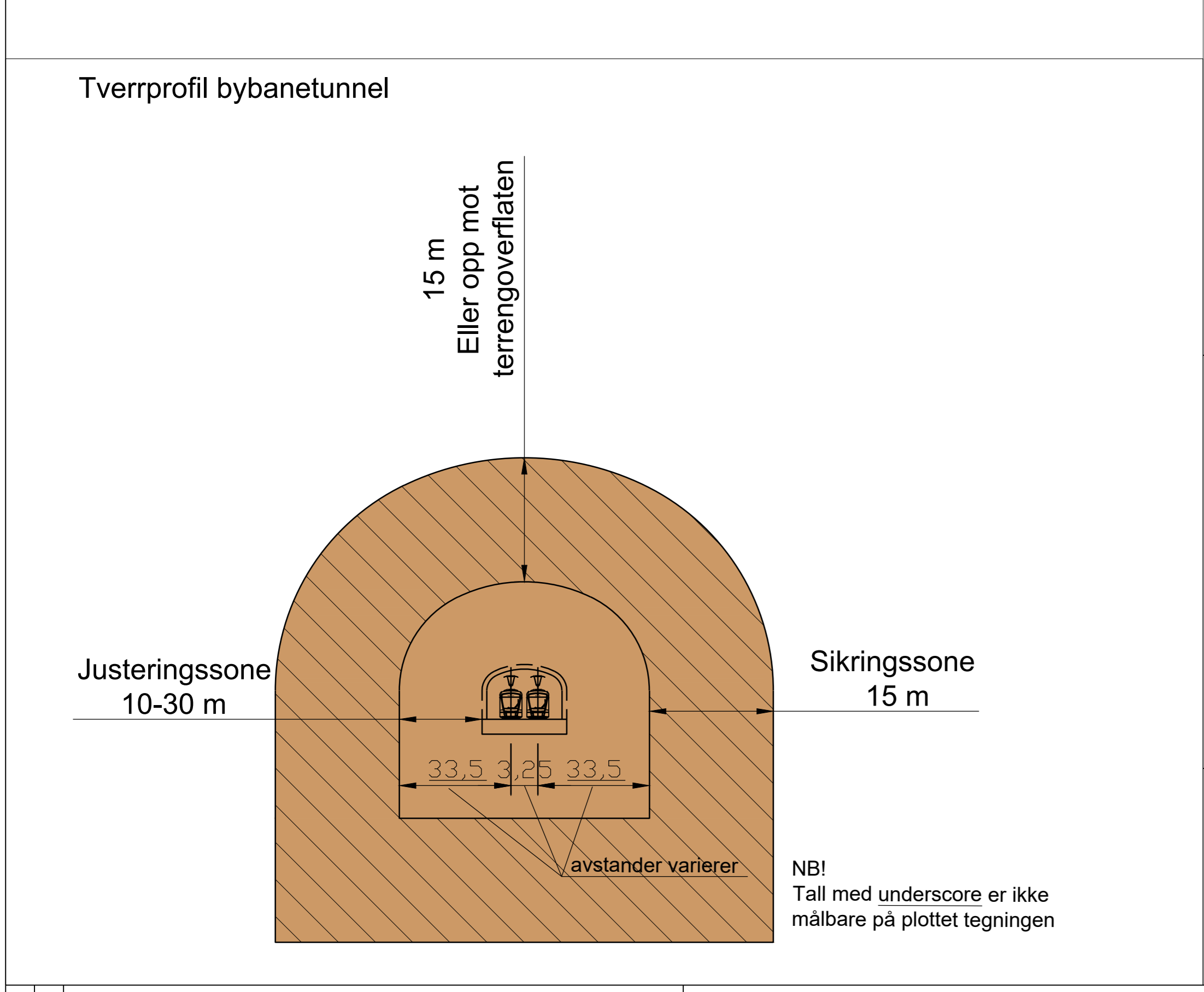
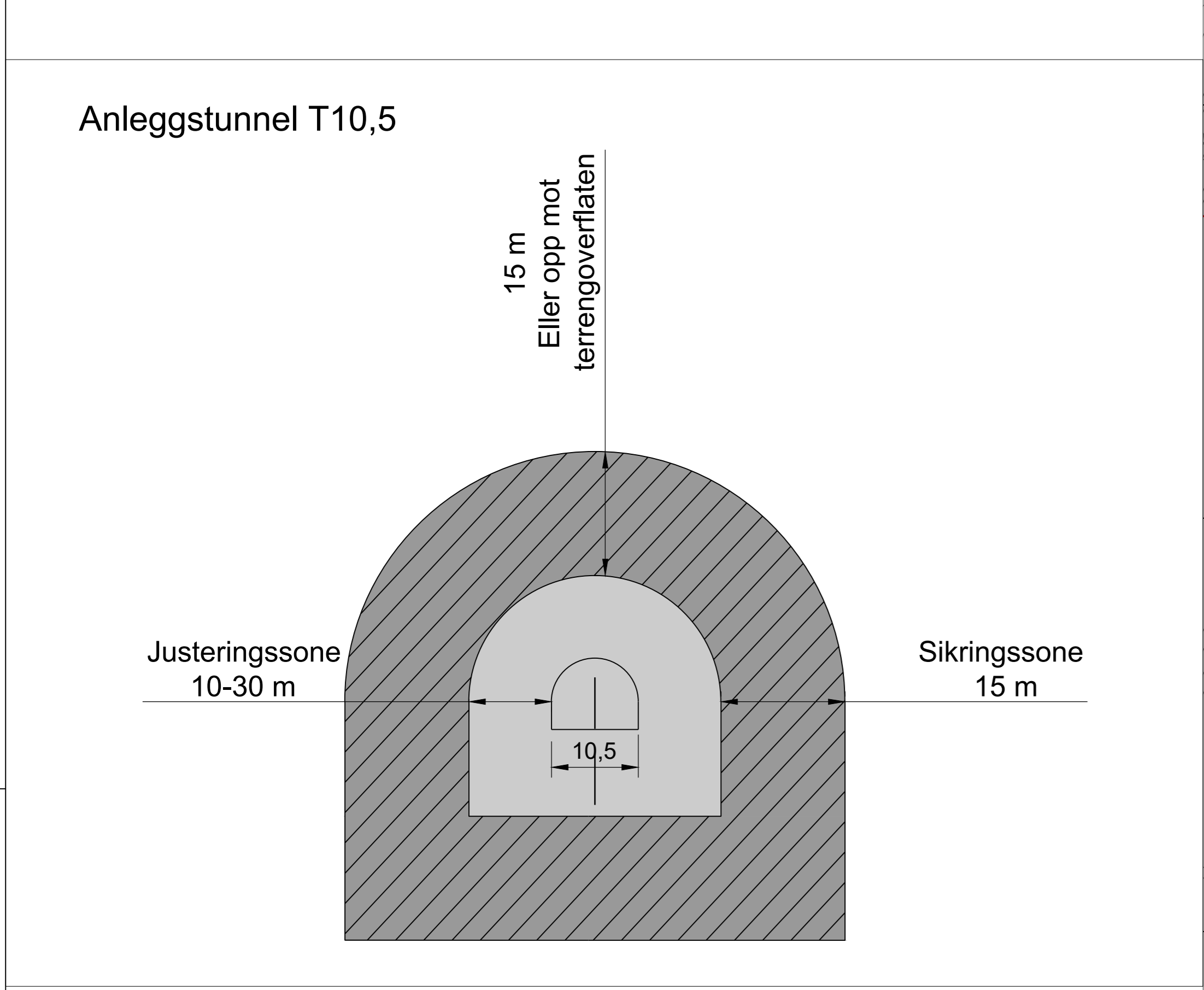
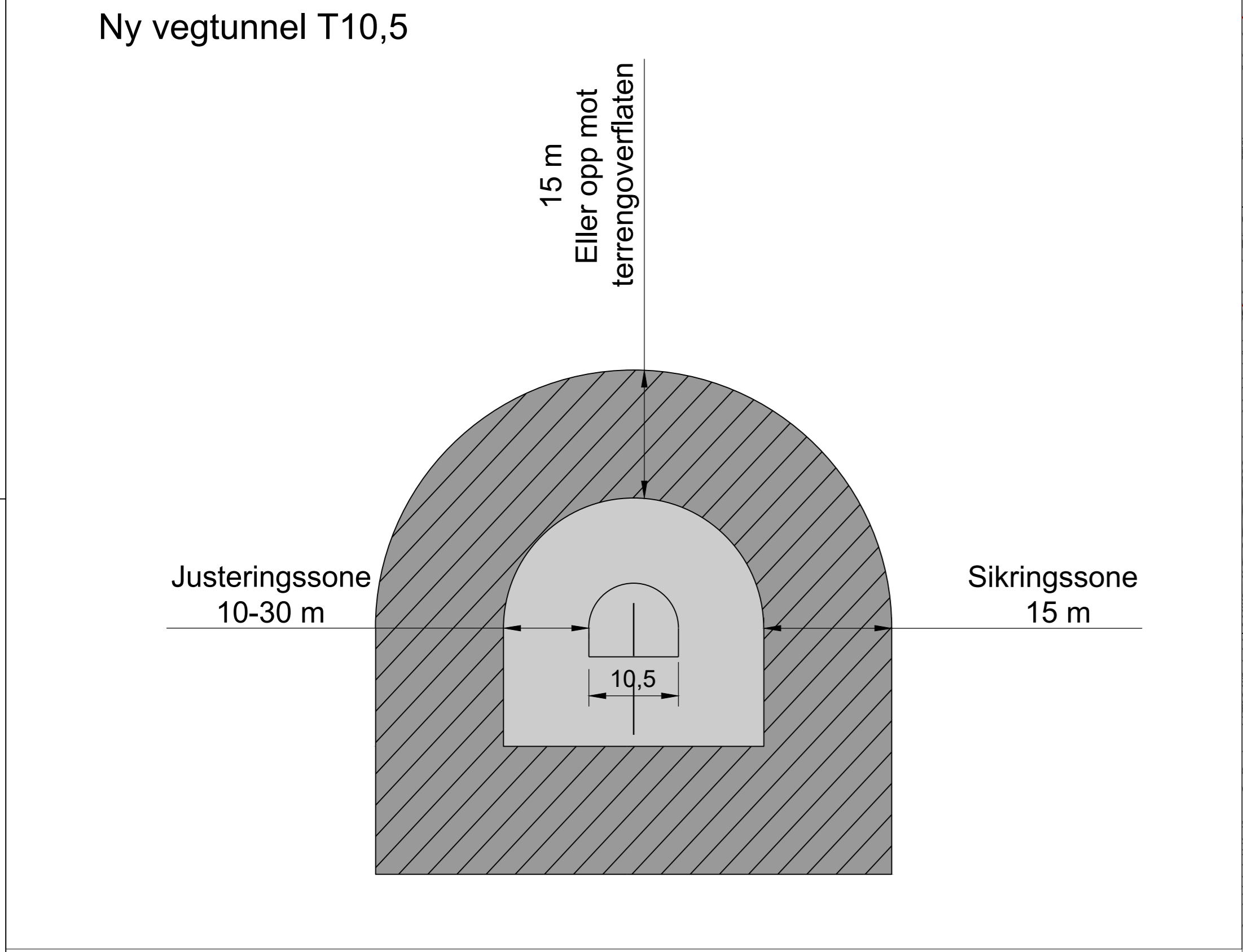
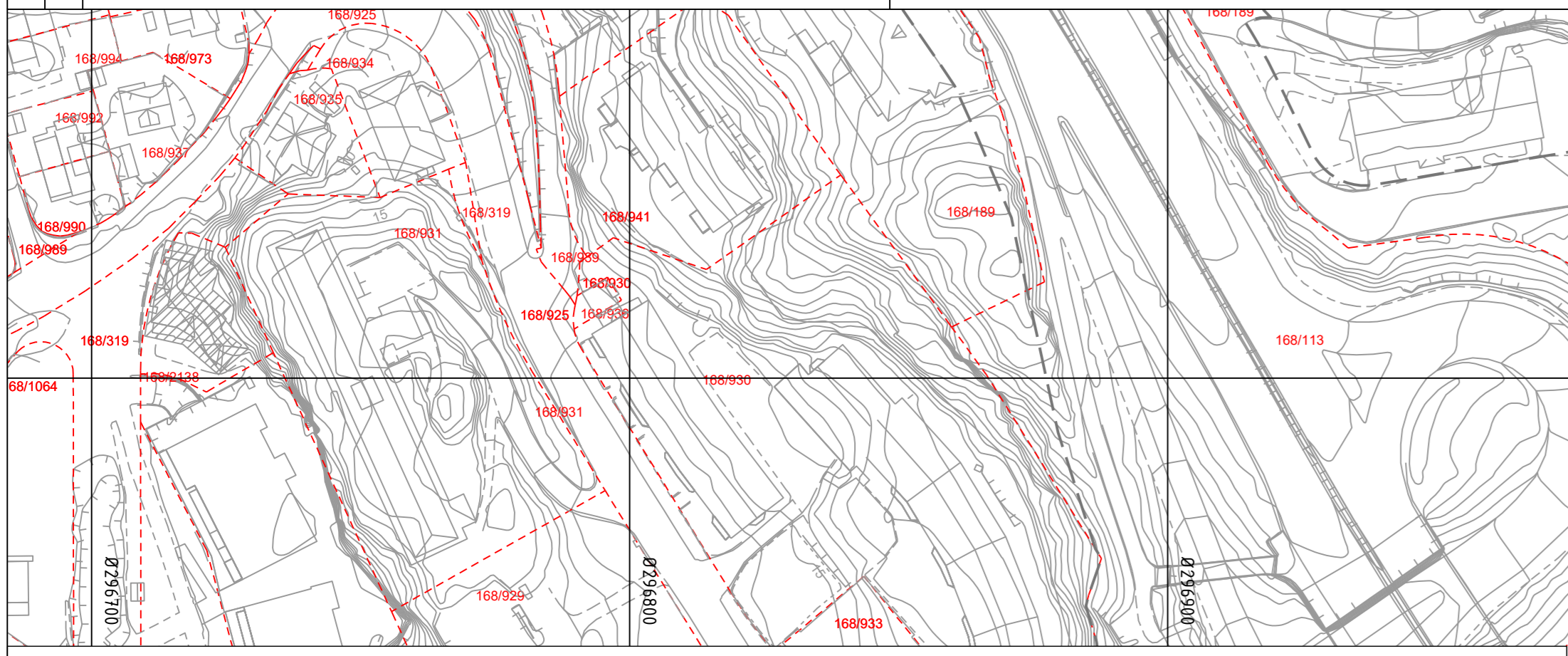
Bergens, Bybanen fra sentrum til Åsane, Delstrekning 2
Sandbrogaten - Eidsvåg-tunnelen
Nasjonal arealplan-ID 4601_65810000

Saksbehandling ifølge plan- og bygningsloven

Saksangang	Dato	Plankart datert	Bestemmelser datert
Planoppgjør	09.05.2018		
Planoppgjør kunngjort	19.05.2018		
Beslutning offentlig ettersyn	20.10.2022	15.09.22	23.09.22
Offentlig ettersyn, fra - til	05.11.2022 - 21.12.2022	15.09.22	23.09.22
Begrenset høring for odel av planen			
Byggesaks vedtak	27.09.2023	17.03.2023	31.03.2023
Planvedtak kunngjort	07.10.2023	17.03.2023	31.03.2023

Forfattere: Utarbeidet av: BERGEN KOMMUNE, Norconsult, Siste revisjonsdato: 17.03.2023

Det bekreftes at planene er i samsvar med bystyrets vedtak.



Tegnforklaring

Plankart 3 av 4

SOSI ver. 4.5.2

Reguleringsplan PBL 2008

§12-5. Nr. 1 - Bebyggelse og anlegg

BE Energianlegg (1510)

§12-5. Nr. 2 - Samferdselsanlegg og teknisk infrastruktur

SV Veg (2010)

SVT Annen veggrunn - tekniske anlegg (2018)

STS Trase for sporvegforslåringsbane (2022)

STB Tekniske bygg/konstruksjoner (2027)

SBT Annen bane grunn - tekniske anlegg (2028)

STI Teknisk infrastruktur (2101)

SVA Vann- og avløpsnett (2140)

SKF Kombinerende formål for samferdselsanlegg og/eller teknisk infrastrukturtraseer (2800)

§12-6. JF. §11-8a - Hensynssoner

N190 Andre sikringssoner (190)

§12-7 - Bestemmelsesområder

Bestemmelsesområde

Linjesymbol

Illustrasjon av planens beskjæring (vist 1 m utenfor juridisk plangrense)

RpGrense sammenfaller med RpFormålsgrense

Formålsgrense

Regulert senterlinje (1221)

Regulert kant kjørebane (1223)

Grense for sikringszone

Måle og avstandslinje (1259)

Vestegting/fysiske sperre (1231)

Punktsymboler

REG. EIERFORM (PBL §12-7 nr. 14)

o Offentlig arealformål

BASISKART

Elendomsgrense

Ekstisterende bebyggelse

Godkjert tiltak

Geodetisk grunnlag: UTM32_Euref 89

Geodetisk hydrogrunnlag: NIN2000

Stille utarbeidelsesdato: 17.03.22 og 31.01.23 (møttikkel, bygg, på tiltak)

Evidensnase: 1m

Kartmålestokk: 1:1000 ved utarbeidelse A0

0 25 50m

Reguleringsplan, områderegulering for:

Bergenshus, Bybanen fra sentrum til Asane, Delstrekning 2
Sandbrogaten - Eidsvåg tunnelen
Nasjonal arealplan-ID 4601_65810000

Saksbehandling ifølge plan- og bygningsloven

Saksbehandling	Dato	Plankart datert	Bestemmelser datert
Planoppgjøret	09.05.2018		
Planoppgjøret kunnngort	19.05.2018		
Beslutning offentlig ettersyn	20.10.2022	15.09.22	23.09.22
Offentlig ettersyn, fra - til	05.11.2022 - 21.12.2022	15.09.22	23.09.22
Begrunnet høring for odel av planen			
Byggingen vedtatt	27.09.2023		31.03.2023
Planvedtak kunnngort	07.10.2023	17.03.2023	31.03.2023

Forslagsstiller: Utarbeidet av: BERGEN KOMMUNE

Norconsult

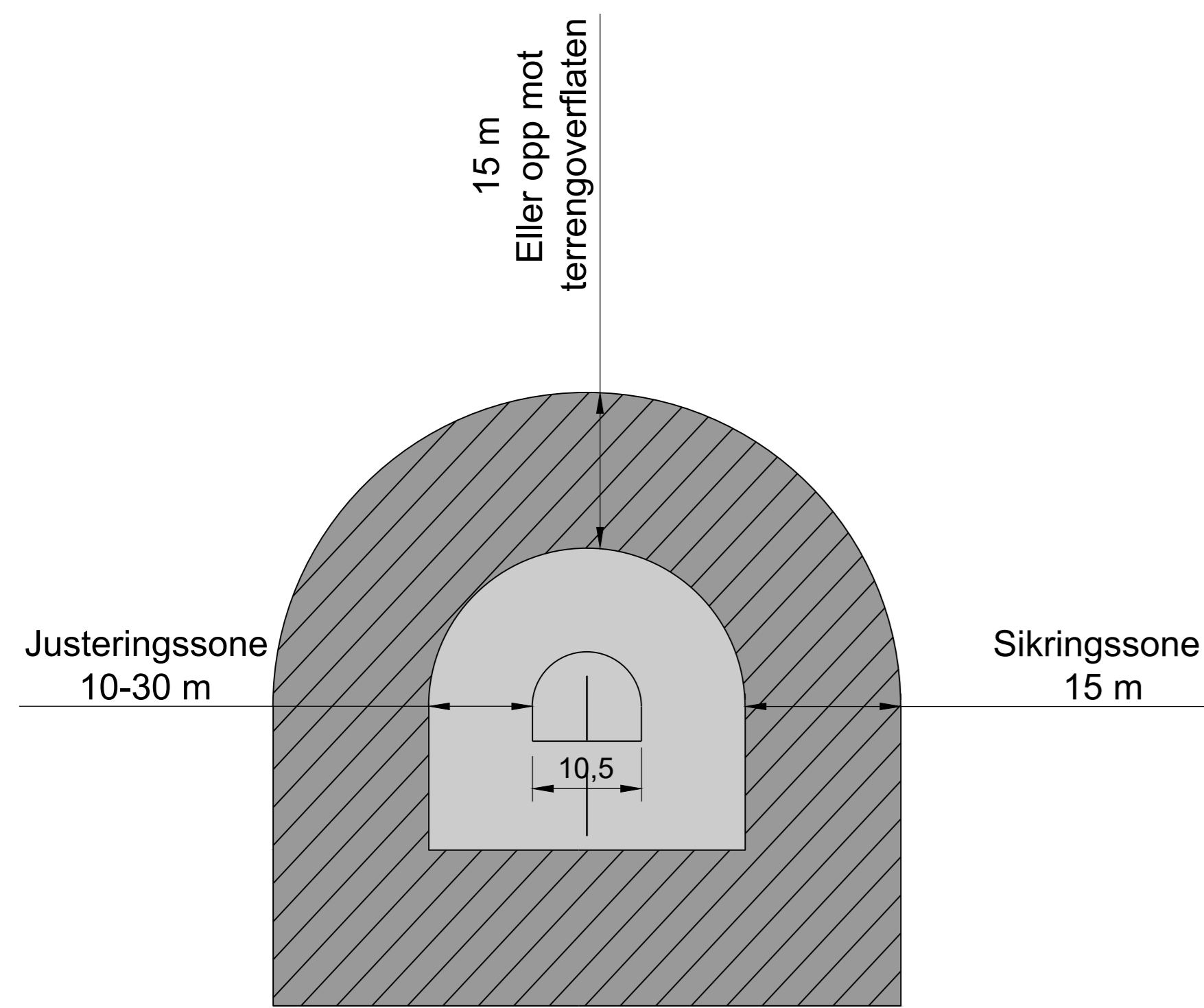
Saksnummer: PLAN-2022/0562

Siste revisjonsdato plankart: 17.03.2023

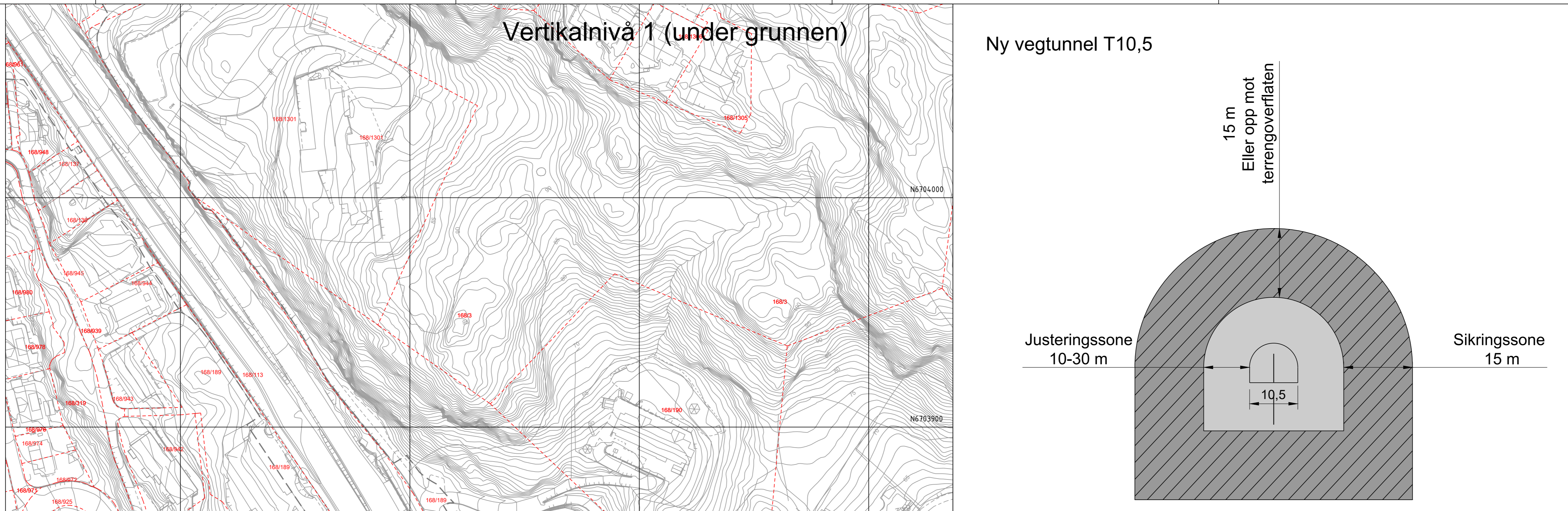
Det bekreftes at plankartet er sammenhengende med bystyrets vedtak.

Avdelingsleder

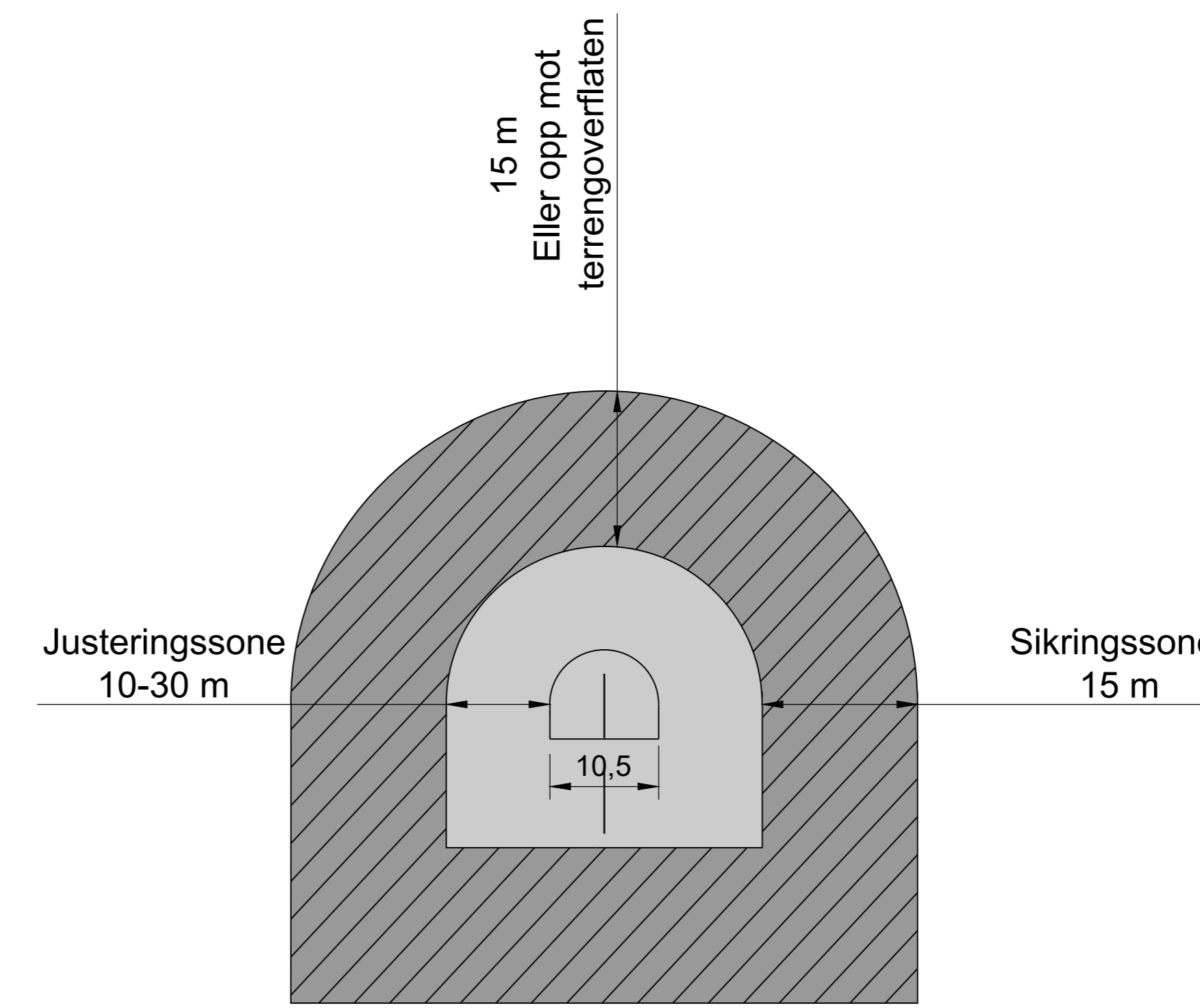
Anleggstunnel T10,5



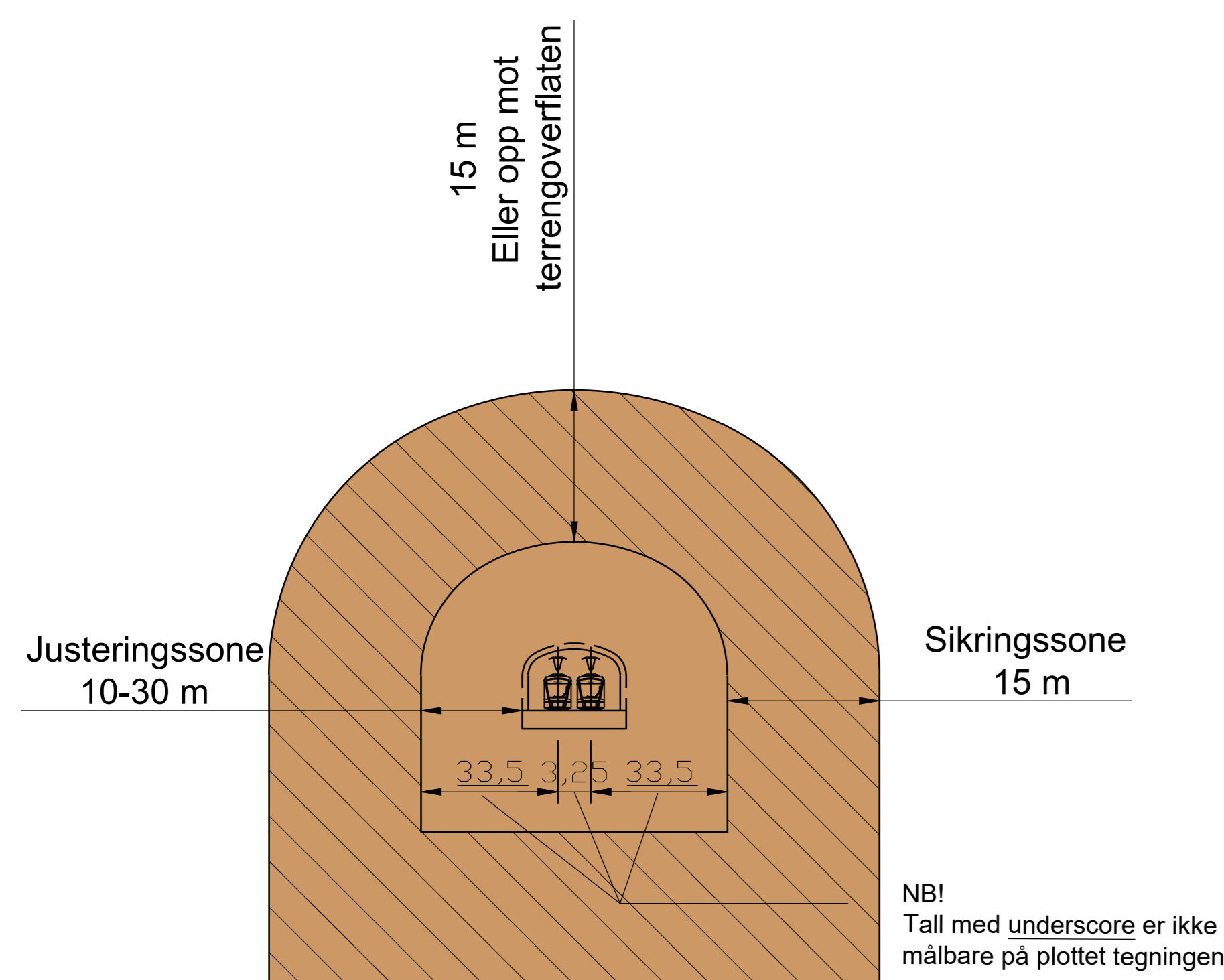
Vertikalnivå 1 (under grunnen)



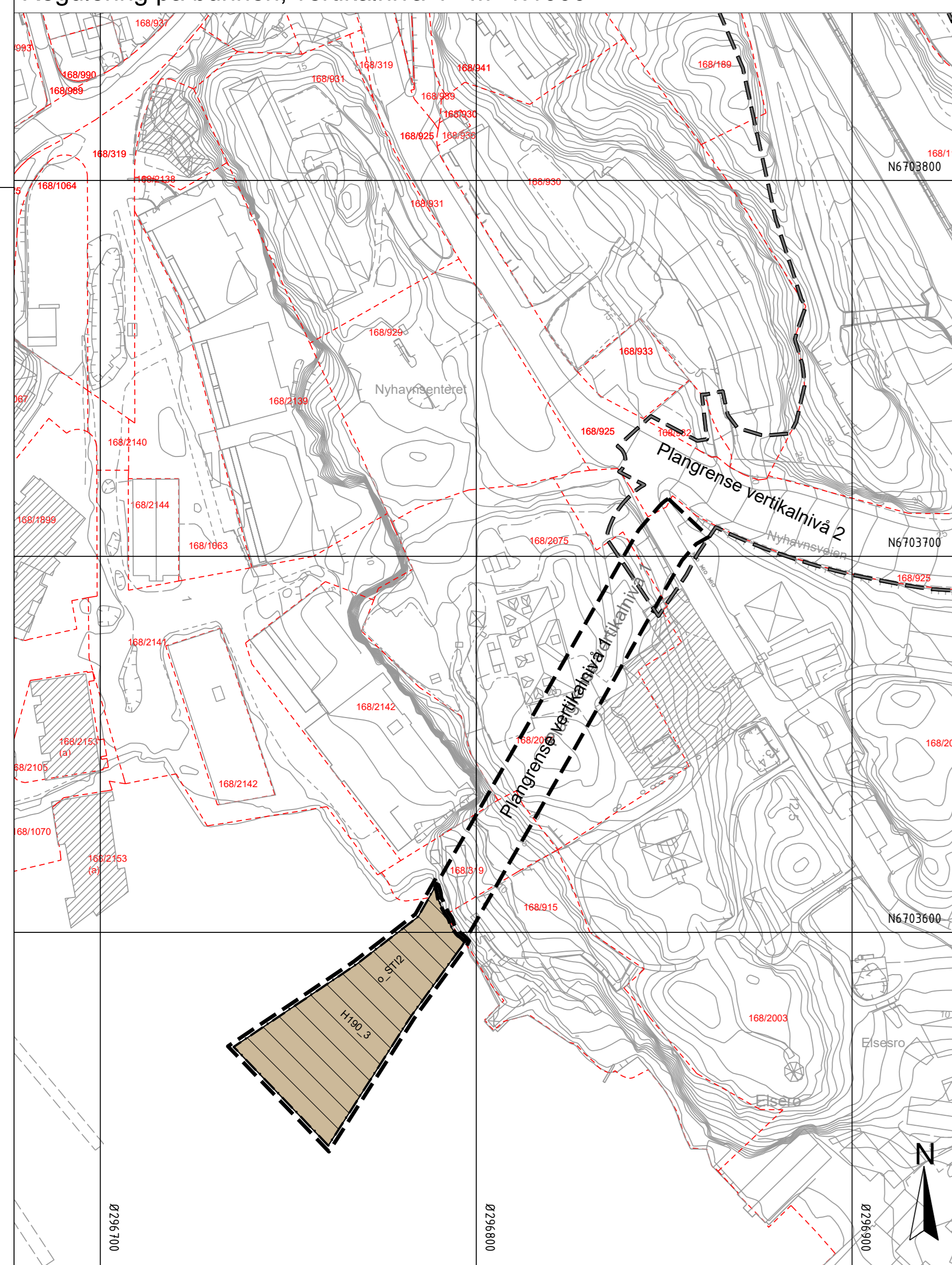
Ny vegtunnel T10,5



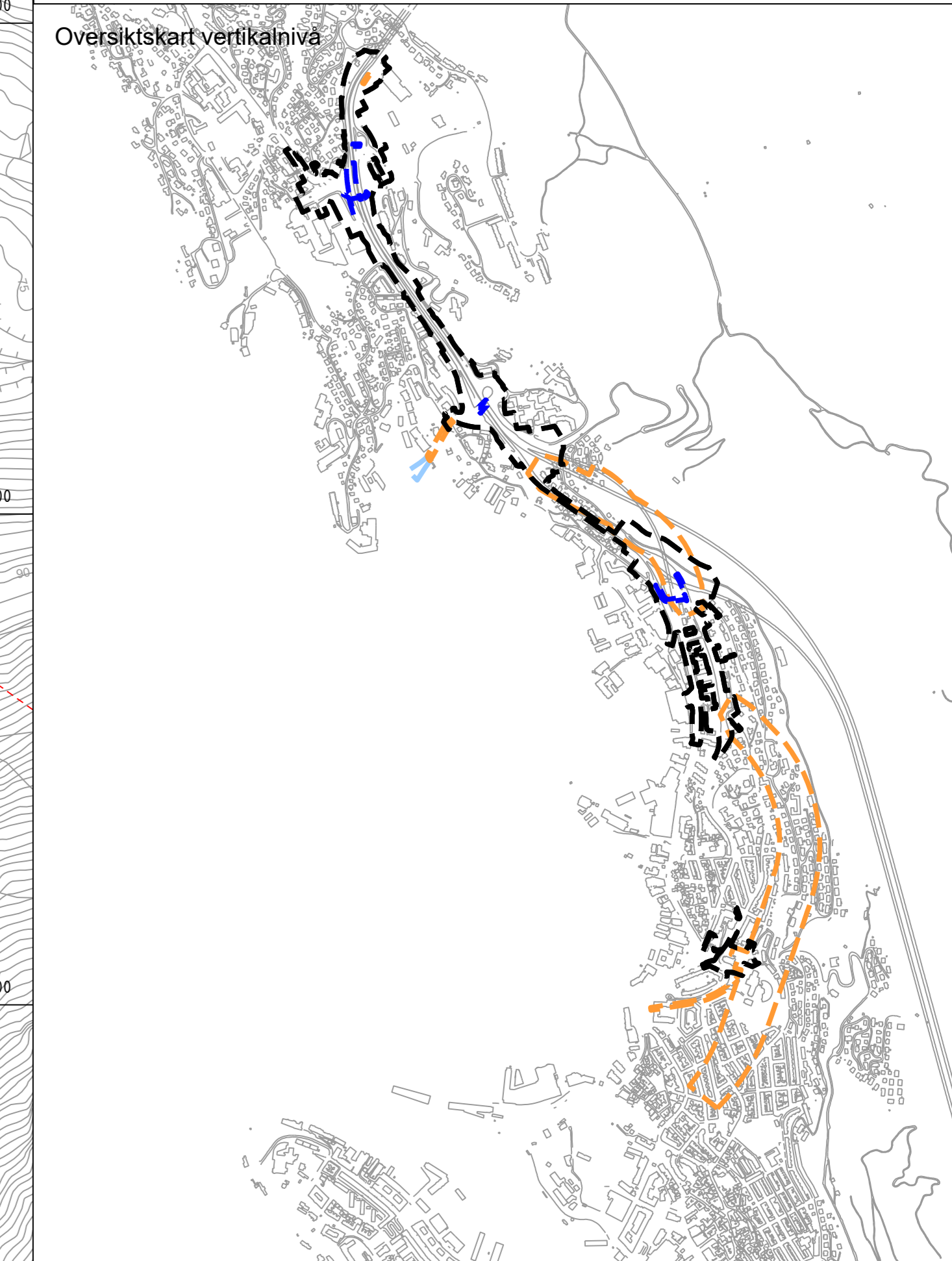
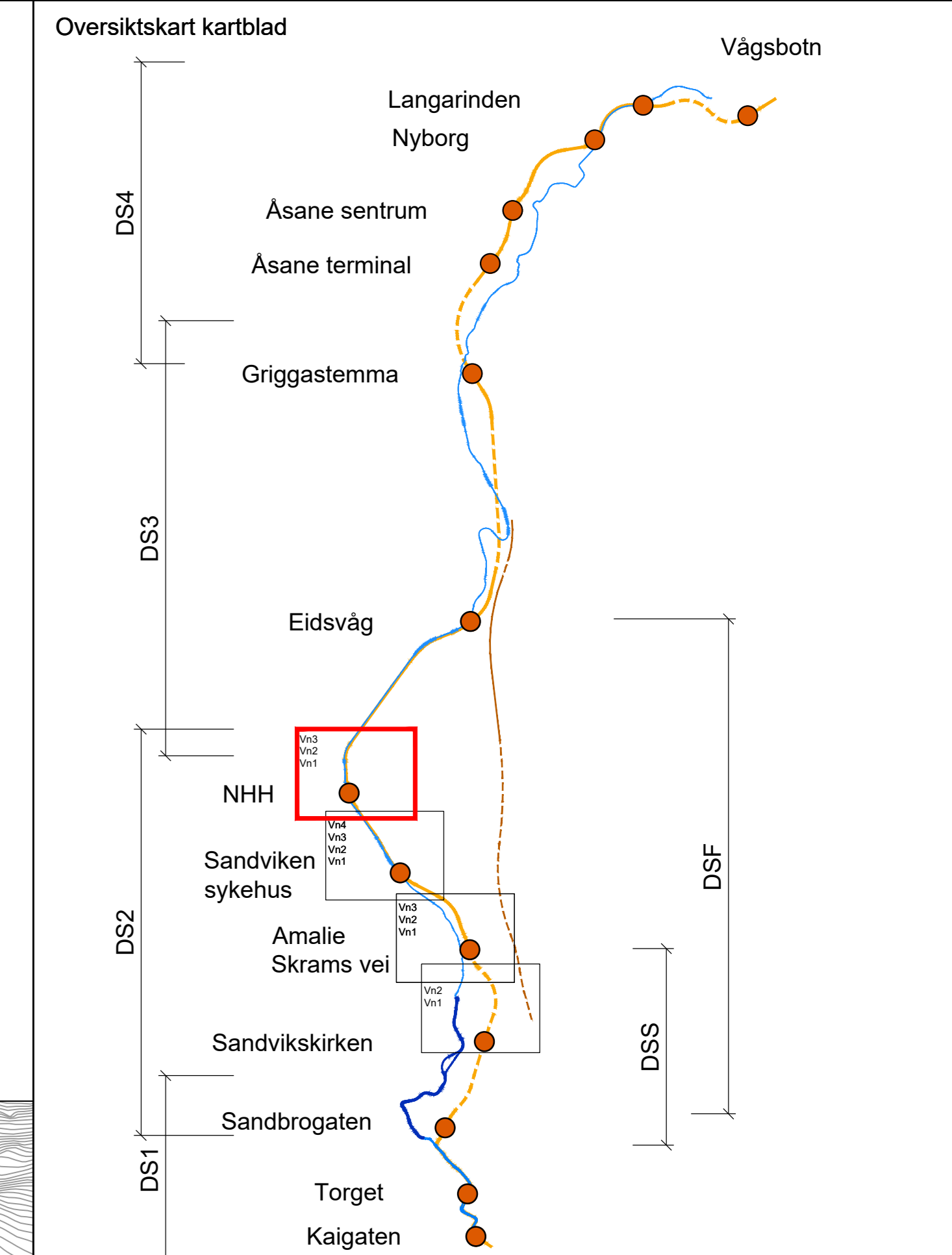
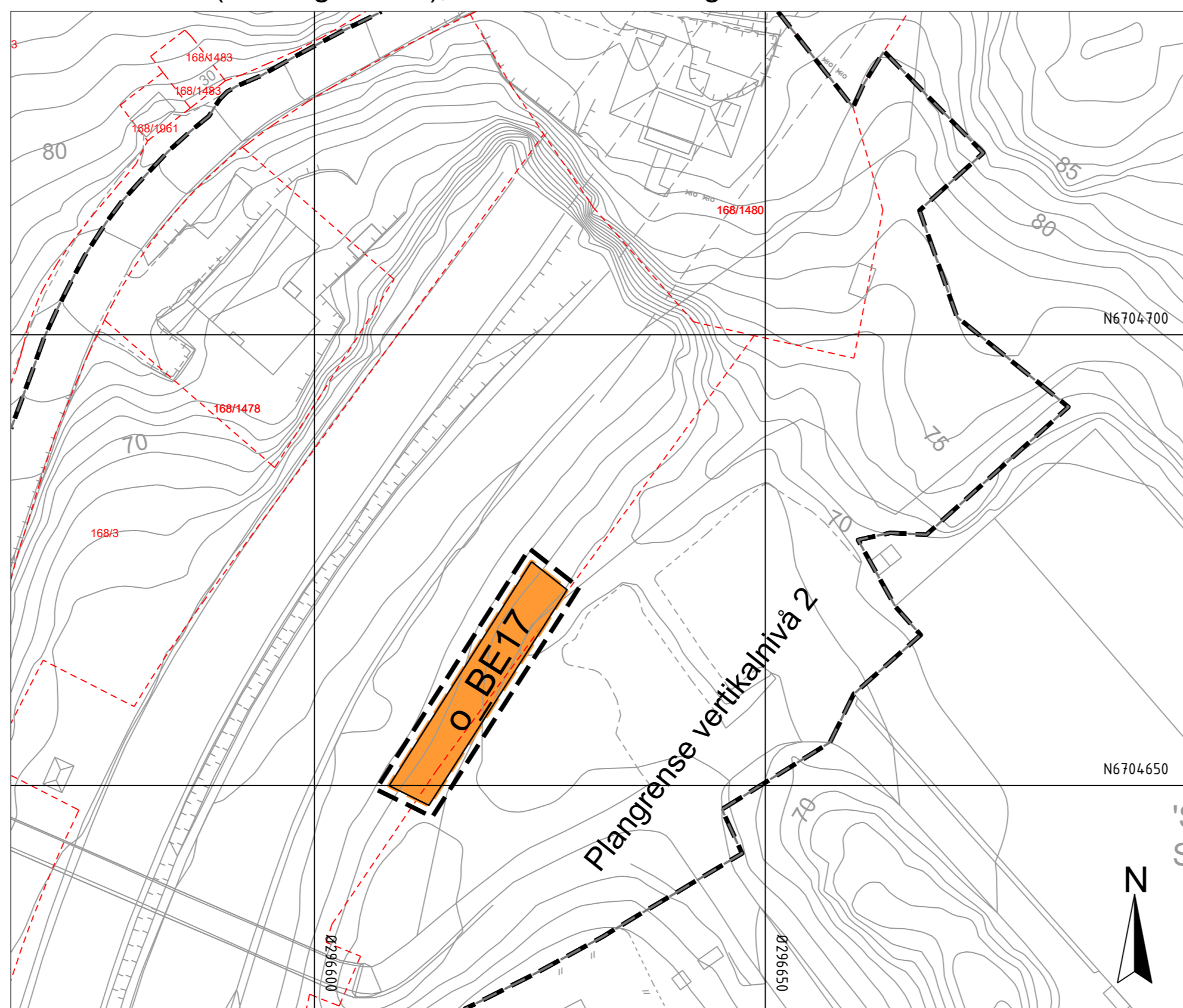
Tverrprofil bybanetunnel



Regulering på bunnen, vertikalnivå 4 M=1:1000



Vertikalnivå 1 (under grunnen), utsnitt ved Eidsvåg tunnelen M=1:500



Vertikalnivå :

- Vertikalnivå 1 = under grunnen/tunnel
- Vertikalnivå 2 = på grunnen/vannoverflate
- Vertikalnivå 3 = over grunnen/brø
- Vertikalnivå 4 = på bunnen

Tegnforklaring Plankart 4 av 4 SOSI ver. 4.5.2

Reguleringsplan PBL 2008

§12-5. Nr. 1 - Bebyggelse og anlegg

- BE Energianlegg (1510)

§12-5. Nr. 2 - Samferdselsanlegg og teknisk infrastruktur

- SV Veg (2010)
- SVT Annen veggrunn - tekniske anlegg (2018)
- STS Trase for sporveiforstadsbane (2022)
- STB Tekniske bygg/konstruksjoner (2027)
- SBT Annen banegrunn - tekniske anlegg (2028)
- STI Teknisk infrastruktur (2101)
- SVA Vann- og avløpsnett (2140)
- SKF Kombinerende formål for samferdselsanlegg og/eller teknisk infrastrukturtraseer (2809)

§12-6. JF. §11-8a - Hensynssoner

- H190 Andre sikringssoner (190)

§12-7 - Bestemmelsesområder

- #B Bestemmelsesområde

Linjesymbol

- Illustrasjon av planens begrensning (vst 1 m utenfor juridisk plangrense)
- RpGrense sammenfaller med RpFormålsgrense
- Formålsgrense
- Regulert senterlinje (1221)
- Regulert kant kjørebane (1223)
- Grense for sikringszone
- Måle og avstandslinje (1259)
- Vegstenging/fysiske sperre (1231)

Punktsymboler

- REG. EIERFORM (PBL §12-7 nr. 14)
- Offentlig arealformål
- BASISKART
- Elendingsgrense
- Ekstisterende bebyggelse
- Godkjert tiltak
- Geodetisk grunnlag: UTM32_Euref 89
- Geodetisk høydegrunnlag: NN2000
- Siste utarbeidet basekart: 17.03.22 og 31.01.23 (møttikkel, bygg, på tiltak)
- Evidensstase: 1m
- Kartmålestokk: 1:1000 ved arkivmaske A0

Reguleringsplan, område-regulering for:

Bergenshus, Bybanen fra sentrum til Asane, Delstrekning 2 Sandbrogaten - Eidsvåg tunnelen Nasjonal arealplan-ID 4601_65810000

Saksbehandling ifølge plan- og bygningsloven

Saksangang	Dato	Plankart datert	Bestemmelser datert
Planoppgjør	09.05.2018		
Planoppgjør kullag	19.05.2018		
Beslutning offentlig ettersyn	20.10.2022	15.09.22	23.09.22
Offentlig ettersyn, fra - til	05.11.2022 - 21.12.2022	15.09.22	23.09.22
Bergenshus haring for oter av planen	27.09.2023		31.03.2023
Bjergveit vedtak	27.09.2023		31.03.2023
Planvedtak kullag	07.10.2023	17.03.2023	31.03.2023
Forlagsstiller	Utlært/bedt av:	Saksnummer:	PLAN-2022/01562
	Norconsult	Siste revisjonsdato plankart:	17.03.2023

Det sikreres at plankartene er i samsvar med byplanens vedtak.

Avdelingsleder